



Сельское поселение Куть -Ях  
Нефтеюганский район  
Ханты-Мансийский автономный округ - Югра

# СОВЕТ ДЕПУТАТОВ СЕЛЬСКОГО ПОСЕЛЕНИЯ КУТЬ-ЯХ

## РЕШЕНИЕ

28.11.2024

№ 145

п. Куть-Ях

Об утверждении Единого документа территориального планирования и градостроительного зонирования муниципального образования сельское поселение Куть-Ях Нефтеюганского муниципального района Ханты-Мансийского автономного округа - Югры

В соответствии с Градостроительным кодексом Российской Федерации, Федеральным законом от 06.10.2003 № 131-ФЗ «Об общих принципах организации местного самоуправления в Российской Федерации», Уставом сельского поселения Куть-Ях Нефтеюганского муниципального района Ханты-Мансийского автономного округа - Югры, учитывая результаты публичных слушаний от 04.10.2023, Совет депутатов сельского поселения Куть -Ях

РЕШИЛ:

1. Утвердить Единый документ территориального планирования и градостроительного зонирования муниципального образования сельское поселение Куть-Ях Нефтеюганского муниципального района Ханты-Мансийского автономного округа – Югры согласно приложению к настоящему решению.

2. Признать утратившими силу решения Совета депутатов сельского поселения Куть-Ях:

от 27.03.2009 № 49 «Об утверждении генерального плана сельского поселения Куть -Ях»;

от 25.01.2018 № 48 «О внесении изменений в решение Совета депутатов сельского поселения Куть –Ях от 27.03.2009 № 49 «Об утверждении генерального плана сельского поселения Куть -Ях»;

от 28.04.2022 № 300 «О внесении изменений в решение Совета депутатов сельского поселения Куть-Ях от 27.03.2009 № 49 «Об утверждении генерального плана сельского поселения Куть -Ях» ( в ред. от 25.01.2018 № 48)».

3. Настоящее решение подлежит официальному опубликованию в бюллетене «Куть-Яхский вестник».

4. Настоящее решение вступает в силу после официального обнародования.


Глава  
сельского поселения Куть -Ях



Л.В.Жильцова

«28» ноября 2024 г.

Председатель  
Совета депутатов  
сельского поселения Куть-Ях



М.А.Комаров

«28» ноября 2024 г.

**Положение**  
**о территориальном планировании**  
**муниципального образования сельское поселение Куть-Ях Нефтеюганского**  
**муниципального района Ханты-Мансийского автономного округа-Югры**

**1. ОБЩИЕ ПОЛОЖЕНИЯ**

Настоящее Положение о территориальном планировании муниципального образования сельское поселение Куть-Ях Нефтеюганского района Ханты-Мансийского автономного округа - Югры подготовлено в соответствии со статьей 23 Градостроительного кодекса Российской Федерации в качестве текстовой части материалов проекта внесения изменений в Генеральный план муниципального образования сельское поселение Куть-Ях, выполненного в составе единого документа территориального планирования и градостроительного зонирования муниципального образования, содержащей:

- сведения о видах, назначении и наименованиях планируемых для размещения объектов местного значения сельского поселения, их основные характеристики, их местоположение;
- характеристики зон с особыми условиями использования территорий;
- параметры функциональных зон, а также сведения о планируемых для размещения в них объектах федерального значения, объектах регионального значения, объектах местного значения, за исключением линейных объектов.

Территориальное планирование сельского поселения осуществляется в соответствии с действующим федеральным и региональным законодательством, муниципальными правовыми актами и направлено на комплексное решение задач развития муниципального образования и решение вопросов местного значения, установленных Федеральным законом от 06.10.2003 № 131-ФЗ «Об общих принципах организации местного самоуправления в Российской Федерации».

При подготовке Генерального плана учтены социально-экономические, демографические и иные показатели развития муниципального образования.

Основными задачами разработки внесения изменений в Генеральный план муниципального образования являются:

- обеспечение согласованности решений документов территориального планирования, стратегии пространственного развития муниципального образования и местных нормативов градостроительного проектирования;
- обеспечение синхронизации решений Генерального плана и документов территориального планирования федерального и регионального уровней, документов территориального планирования соседних муниципальных образований, правил землепользования и застройки;
- уточнение местоположения предусмотренных к размещению объектов федерального и регионального значения, которые содержатся в документах территориального планирования Российской Федерации и Ханты – Мансийского автономного округа - Югры, а также государственными и муниципальными программами, предусматривающими развитие инфраструктуры на территории муниципального образования.

Генеральный план устанавливает:

- границы населенного пункта поселок Куть-Ях;
- планируемые для размещения объекты местного значения сельского поселения, определяющие характер развития сети транспортной, инженерной, социальной и иных инфраструктур;
- функциональное зонирование территории муниципального образования.

При подготовке Генерального плана муниципального образования определены территории для размещения объектов физической культуры и спорта, образовательных учреждений, дополнительного образования, сформирован перечень мероприятий по реконструкции и строительству объектов инженерной инфраструктуры, созданы условия для жилищного строительства, формирования конкурентоспособной и инновационной экономики, развития транспортной инфраструктуры.

В Генеральном плане сельского поселения Куть-Ях учтены ограничения использования территории, установленные в соответствии с законодательством Российской Федерации.

Документом территориального планирования приняты следующие проектные периоды:

- исходный год разработки Генерального плана – конец 2023 года;
- расчетный срок реализации Генерального плана – конец 2040 года.

Численность населения муниципального образования на конец 2021 года – 2,152 тыс. чел., прогнозируемая численность на расчетный срок реализации Генерального плана (конец 2040 года) составит около 2,8 тыс. человек.

## 2. СВЕДЕНИЯ О ВИДАХ, НАЗНАЧЕНИИ И НАИМЕНОВАНИЯХ ПЛАНИРУЕМЫХ ДЛЯ РАЗМЕЩЕНИЯ ОБЪЕКТОВ МЕСТНОГО ЗНАЧЕНИЯ ПОСЕЛЕНИЯ, ИХ ОСНОВНЫЕ ХАРАКТЕРИСТИКИ, ИХ МЕСТОПОЛОЖЕНИЕ

### 2.1. Объекты образования

Объекты отсутствуют.

### 2.2. Объекты физической культуры и массового спорта

Объекты отсутствуют.

### 2.3. Объекты культуры, объекты отдыха и туризма

Объекты отсутствуют.

### 2.4. Объекты электро-, тепло-, газо- и водоснабжения населения, водоотведения

№	Наименование объекта	Вид объекта	Назначение объекта	Статус объекта	Характеристика объекта		Местоположение объекта (населенный пункт, адрес, функциональная зона)	Вид зоны с особыми условиями/ количественный показатель
					Наименование характеристики	Количественный показатель		
4.1	КТП	Трансформаторная подстанция (ТП)	Организация электроснабжения	Планируемый к размещению	Мощность трансформаторов, МВ · А	0,25	п. Куть-Ях, зона застройки индивидуальными жилыми домами	Охранная зона – 10 м
					Количество трансформаторов	1		
					Напряжение, кВ	10		
4.2	КТП	Трансформаторная подстанция (ТП)	Организация электроснабжения	Планируемый к размещению	Мощность трансформаторов, МВ · А	0,5	п. Куть-Ях, зона застройки малоэтажными жилыми домами (до 4 этажей, включая мансардный)	Охранная зона – 10 м
					Количество трансформаторов	2		
					Напряжение, кВ	10		
4.3	КТП	Трансформаторная подстанция (ТП)	Организация электроснабжения	Планируемый к размещению	Мощность трансформаторов, МВ · А	0,25	п. Куть-Ях, зона инженерной инфраструктуры	Охранная зона – 10 м
					Количество трансформаторов	1		
					Напряжение, кВ	10		
4.4	КТП	Трансформаторная подстанция (ТП)	Организация электроснабжения	Планируемый к размещению	Мощность трансформаторов, МВ · А	1,26	п. Куть-Ях, зона инженерной инфраструктуры	Охранная зона – 10 м
					Количество трансформаторов	2		

№	Наименование объекта	Вид объекта	Назначение объекта	Статус объекта	Характеристика объекта		Местоположение объекта (населенный пункт, адрес, функциональная зона)	Вид зоны с особыми условиями/ количественный показатель
					Наименование характеристики	Количественный показатель		
					Напряжение, кВ	10		
4.5	ТП-5	Трансформаторная подстанция (ТП)	Организация электроснабжения	Планируемый к реконструкции	Мощность трансформаторов, МВ · А	0,63	п. Куть-Ях, зона озелененных территорий общего пользования (парки, сады, скверы, бульвары)	Охранная зона – 10 м
					Количество трансформаторов	1		
					Напряжение, кВ	10		
4.6	КТП	Трансформаторная подстанция (ТП)	Организация электроснабжения	Планируемый к размещению	Мощность трансформаторов, МВ · А	0,4	п. Куть-Ях, зона озелененных территорий специального назначения	Охранная зона – 10 м
					Количество трансформаторов	1		
					Напряжение, кВ	10		
4.7	КТП	Трансформаторная подстанция (ТП)	Организация электроснабжения	Планируемый к размещению	Мощность трансформаторов, МВ · А	0,5	п. Куть-Ях, зона транспортной инфраструктуры	Охранная зона – 10 м
					Количество трансформаторов	2		
					Напряжение, кВ	10		
4.8	ТП-6	Трансформаторная подстанция (ТП)	Организация электроснабжения	Планируемый к реконструкции	Мощность трансформаторов, МВ · А	0,25	п. Куть-Ях, зона транспортной инфраструктуры	Охранная зона – 10 м
					Количество трансформаторов	1		
					Напряжение, кВ	10		
4.9	КТП	Трансформаторная подстанция (ТП)	Организация электроснабжения	Планируемый к размещению	Мощность трансформаторов, МВ · А	0,5	п. Куть-Ях, зоны рекреационного назначения	Охранная зона – 10 м
					Количество трансформаторов	2		
					Напряжение, кВ	10		
4.10	КТП	Трансформаторная подстанция (ТП)	Организация электроснабжения	Планируемый к размещению	Мощность трансформаторов, МВ · А	0,4	п. Куть-Ях, производственная зона сельскохозяйственных предприятий	Охранная зона – 10 м
					Количество трансформаторов	1		
					Напряжение, кВ	10		
4.11	КТП	Трансформаторная	Организация	Планируемый к	Мощность	0,4	п. Куть-Ях, производственная	Охранная зона – 10

№	Наименование объекта	Вид объекта	Назначение объекта	Статус объекта	Характеристика объекта		Местоположение объекта (населенный пункт, адрес, функциональная зона)	Вид зоны с особыми условиями/ количественный показатель
					Наименование характеристики	Количественный показатель		
		подстанция (ТП)	электроснабжения	размещению	трансформаторов, МВ · А		зона сельскохозяйственных предприятий	м
					Количество трансформаторов	1		
					Напряжение, кВ	10		
4.12	КТП	Трансформаторная подстанция (ТП)	Организация электроснабжения	Планируемый к размещению	Мощность трансформаторов, МВ · А	0,4	п. Куть-Ях, производственные зоны, зоны инженерной и транспортной инфраструктур	Охранная зона – 10 м
					Количество трансформаторов	1		
					Напряжение, кВ	10		
4.13	ЛЭП 10 кВ	Линии электропередачи 10 кВ	Организация электроснабжения	Планируемый к размещению	Напряжение, кВ	10 кВ	сельское поселение Куть-Ях	Охранная зона – 5 м
					Протяженность сооружения, км	0,52		
4.14	ЛЭП 10 кВ	Линии электропередачи 10 кВ	Организация электроснабжения	Планируемый к размещению	Напряжение, кВ	10 кВ	сельское поселение Куть-Ях, поселок Куть-Ях	Охранная зона – 5 м
					Протяженность сооружения, км	4,85		
4.15	ЛЭП 10 кВ	Линии электропередачи 10 кВ	Организация электроснабжения	Планируемый к реконструкции	Напряжение, кВ	10 кВ	сельское поселение Куть-Ях, поселок Куть-Ях	Охранная зона – 5 м
					Протяженность сооружения, км	1,74		
4.16	ГРП	Пункт редуцирования газа (ПРГ)	Организация газоснабжения	Планируемый к размещению	Производительность, тыс. куб. м/час	0,5	сельское поселение Куть-Ях, поселок Куть-Ях, зона озелененных территорий специального назначения	Охранная зона – 10 м
4.17	ГРП	Пункт редуцирования газа (ПРГ)	Организация газоснабжения	Планируемый к размещению	Производительность, тыс. куб. м/час	0,5	сельское поселение Куть-Ях, поселок Куть-Ях, зона транспортной инфраструктуры	Охранная зона – 10 м
4.18	Газопровод распределительный высокого давления	Газопровод распределительный высокого давления	Организация газоснабжения	Планируемый к реконструкции	Протяженность сооружения, км	4,72	сельское поселение Куть-Ях, поселок Куть-Ях	Охранная зона – 3;2 м
					Диаметр трубопровода, мм	160		
					Рабочее давление в трубопроводе, МПа	0,6		
4.19	Газопровод распределительный высокого давления	Газопровод распределительный высокого давления	Организация газоснабжения	Планируемый к размещению	Протяженность сооружения, км	0,12	сельское поселение Куть-Ях	Охранная зона – 3;2 м
					Диаметр трубопровода, мм	160		

№	Наименование объекта	Вид объекта	Назначение объекта	Статус объекта	Характеристика объекта		Местоположение объекта (населенный пункт, адрес, функциональная зона)	Вид зоны с особыми условиями/ количественный показатель
					Наименование характеристики	Количественный показатель		
					Рабочее давление в трубопроводе, МПа	0,6		
4.20	Газопровод распределительный высокого давления	Газопровод распределительный высокого давления	Организация газоснабжения	Планируемый к размещению	Протяженность сооружения, км	0,06	сельское поселение Куть-Ях, поселок Куть-Ях	Охранная зона – 3;2 м
					Диаметр трубопровода, мм	160		
					Рабочее давление в трубопроводе, МПа	0,6		
4.21	Газопровод распределительный низкого давления	Газопровод распределительный низкого давления	Организация газоснабжения	Планируемый к размещению	Протяженность сооружения, км	3,11	сельское поселение Куть-Ях, поселок Куть-Ях	Охранная зона – 3;2 м
					Диаметр трубопровода, мм	110		
					Рабочее давление в трубопроводе, МПа	0,1		
4.22	Котельная № 1	Источник тепловой энергии	Организация теплоснабжения	Планируемый к размещению	Тепловая мощность, Гкал/ч	4	п. Куть-Ях, мкр. «Железнодорож-ников», Промзона, зона инженерной инфраструктуры	-
4.23	Теплопровод	Теплопровод магистральный	Организация теплоснабжения	Планируемый к размещению	Протяженность сооружения, км	0,05	сельское поселение Куть-Ях	Охранная зона – 3 м
					Диаметр подающего трубопровода, мм	50		
					Диаметр обратного трубопровода, мм	50		
4.24	Теплопровод	Теплопровод магистральный	Организация теплоснабжения	Планируемый к размещению	Протяженность сооружения, км	0,15	сельское поселение Куть-Ях	Охранная зона – 3 м
					Диаметр подающего трубопровода, мм	150		
					Диаметр обратного трубопровода, мм	150		
4.25	Теплопровод	Теплопровод магистральный	Организация теплоснабжения	Планируемый к реконструкции	Протяженность сооружения, км	0,06	сельское поселение Куть-Ях	Охранная зона – 3 м
					Диаметр подающего трубопровода, мм	150		
					Диаметр обратного трубопровода, мм	150		
4.26	Теплопровод	Теплопровод магистральный	Организация теплоснабжения	Планируемый к размещению	Протяженность сооружения, км	0,28	сельское поселение Куть-Ях, поселок Куть-Ях	Охранная зона – 3 м



№	Наименование объекта	Вид объекта	Назначение объекта	Статус объекта	Характеристика объекта		Местоположение объекта (населенный пункт, адрес, функциональная зона)	Вид зоны с особыми условиями/ количественный показатель
					Наименование характеристики	Количественный показатель		
					Диаметр подающего трубопровода, мм	80		
Диаметр обратного трубопровода, мм	80							
4.27	Теплопровод	Теплопровод магистральный	Организация теплоснабжения	Планируемый к размещению	Протяженность сооружения, км	0,47	сельское поселение Куть-Ях, поселок Куть-Ях	Охранная зона – 3 м
					Диаметр подающего трубопровода, мм	100		
					Диаметр обратного трубопровода, мм	100		
4.28	Теплопровод	Теплопровод магистральный	Организация теплоснабжения	Планируемый к реконструкции	Протяженность сооружения, км	0,07	сельское поселение Куть-Ях, поселок Куть-Ях	Охранная зона – 3 м
					Диаметр подающего трубопровода, мм	100		
					Диаметр обратного трубопровода, мм	100		
4.29	Водопроводные очистные сооружения	Водопроводные очистные сооружения	Организация водоснабжения	Планируемый к размещению	Производительность, тыс. куб. м/сут	0,75	сельское поселение Куть-Ях, поселок Куть-Ях, зона инженерной инфраструктуры	Первый пояс зон санитарной охраны (строгoго режима) – 30 м
4.30	Артезианская скважина	Артезианская скважина	Организация водоснабжения	Планируемый к размещению	Производительность, тыс. куб. м/сут	0,8	сельское поселение Куть-Ях, поселок Куть-Ях, зона инженерной инфраструктуры	Первый пояс зон санитарной охраны (строгoго режима) – 30 м
4.31	Артезианская скважина №23-462/2	Артезианская скважина	Организация водоснабжения	Планируемый к реконструкции	Производительность, тыс. куб. м/сут	0,05	сельское поселение Куть-Ях, поселок Куть-Ях, зона инженерной инфраструктуры	Первый пояс зон санитарной охраны (строгoго режима) – 30 м
4.32	Артезианская скважина №23-462	Артезианская скважина	Организация водоснабжения	Планируемый к реконструкции	Производительность, тыс. куб. м/сут	0,58	сельское поселение Куть-Ях, поселок Куть-Ях, зона инженерной инфраструктуры	Первый пояс зон санитарной охраны (строгoго режима) – 30 м
4.33	Водопровод	Водопровод	Организация водоснабжения	Планируемый к размещению	Протяженность сооружения, км	0,02	сельское поселение Куть-Ях	-
					Диаметр трубопровода, мм	110		
4.34	Водопровод	Водопровод	Организация водоснабжения	Планируемый к реконструкции	Протяженность сооружения, км	0,22	сельское поселение Куть-Ях	-

№	Наименование объекта	Вид объекта	Назначение объекта	Статус объекта	Характеристика объекта		Местоположение объекта (населенный пункт, адрес, функциональная зона)	Вид зоны с особыми условиями/ количественный показатель
					Наименование характеристики	Количественный показатель		
					Диаметр трубопровода, мм	110		
4.35	Водопровод	Водопровод	Организация водоснабжения	Планируемый к размещению	Протяженность сооружения, км	4,85	сельское поселение Куть-Ях, поселок Куть-Ях	-
					Диаметр трубопровода, мм	110		
4.36	Водопровод	Водопровод	Организация водоснабжения	Планируемый к реконструкции	Протяженность сооружения, км	0,77	сельское поселение Куть-Ях, поселок Куть-Ях	-
					Диаметр трубопровода, мм	160		
4.37	Водопровод	Водопровод	Организация водоснабжения	Планируемый к реконструкции	Протяженность сооружения, км	3,86	сельское поселение Куть-Ях, поселок Куть-Ях	-
					Диаметр трубопровода, мм	110		
4.38	Очистные сооружения (КОС)	Очистные сооружения (КОС)	Организация водоотведения	Планируемый к реконструкции	Производительность, тыс. куб. м/сут	0,76	сельское поселение Куть-Ях, поселок Куть-Ях, зона инженерной инфраструктуры	Санитарно-защитная зона – 100 м
4.39	Очистные сооружения дождевой канализации	Очистные сооружения дождевой канализации	Организация водоотведения	Планируемый к размещению	Производительность, тыс. куб. м/сут	0,8	сельское поселение Куть-Ях, зона лесов	Санитарно-защитная зона – 50 м
4.40	Очистные сооружения дождевой канализации	Очистные сооружения дождевой канализации	Организация водоотведения	Планируемый к размещению	Производительность, тыс. куб. м/сут	0,5	сельское поселение Куть-Ях, зона лесов	Санитарно-защитная зона – 50 м
4.41	Канализационная насосная станция (КНС)	Канализационная насосная станция (КНС)	Организация водоотведения	Планируемый к размещению	Производительность, тыс. куб. м/сут	0,76	сельское поселение Куть-Ях, зона инженерной инфраструктуры	Санитарно-защитная зона – 20 м
4.42	Канализационная насосная станция (КНС)	Канализационная насосная станция (КНС)	Организация водоотведения	Планируемый к размещению	Производительность, тыс. куб. м/сут	0,76	сельское поселение Куть-Ях, поселок Куть-Ях, зона инженерной инфраструктуры	Санитарно-защитная зона – 20 м
4.43	Канализационная насосная станция (КНС)	Канализационная насосная станция (КНС)	Организация водоотведения	Планируемый к размещению	Производительность, тыс. куб. м/сут	0,4	сельское поселение Куть-Ях, поселок Куть-Ях, зона озелененных территорий общего пользования (парки, сады, скверы, бульвары)	Санитарно-защитная зона – 20 м
4.44	Канализационная насосная станция	Канализационная насосная станция	Организация водоотведения	Планируемый к размещению	Производительность, тыс. куб. м/сут	0,3	сельское поселение Куть-Ях, поселок Куть-Ях, зона	Санитарно-защитная зона – 20 м

№	Наименование объекта	Вид объекта	Назначение объекта	Статус объекта	Характеристика объекта		Местоположение объекта (населенный пункт, адрес, функциональная зона)	Вид зоны с особыми условиями/ количественный показатель
					Наименование характеристики	Количественный показатель		
	(КНС)	(КНС)					транспортной инфраструктуры	м
4.45	Канализация дождевая самотечная открытая	Канализация дождевая самотечная открытая	Организация водоотведения	Планируемый к размещению	Протяженность сооружения, км	2,31	сельское поселение Куть-Ях, поселок Куть-Ях	-
4.46	Канализация напорная	Канализация напорная	Организация водоотведения	Планируемый к размещению	Протяженность сооружения, км	0,03	сельское поселение Куть-Ях	-
					Диаметр трубопровода, мм	150		
4.47	Канализация напорная	Канализация напорная	Организация водоотведения	Планируемый к размещению	Протяженность сооружения, км	2,43	сельское поселение Куть-Ях, поселок Куть-Ях	-
					Диаметр трубопровода, мм	110		
4.48	Канализация напорная	Канализация напорная	Организация водоотведения	Планируемый к реконструкции	Протяженность сооружения, км	0,56	сельское поселение Куть-Ях, поселок Куть-Ях	-
					Диаметр трубопровода, мм	150		
4.49	Канализация самотечная	Канализация самотечная	Организация водоотведения	Планируемый к размещению	Протяженность сооружения, км	0,06	сельское поселение Куть-Ях	-
					Диаметр трубопровода, мм	300		
4.50	Канализация самотечная	Канализация самотечная	Организация водоотведения	Планируемый к реконструкции	Протяженность сооружения, км	0,08	сельское поселение Куть-Ях	-
					Диаметр трубопровода, мм	300		
4.51	Канализация самотечная	Канализация самотечная	Организация водоотведения	Планируемый к реконструкции	Протяженность сооружения, км	0,05	сельское поселение Куть-Ях	-
					Диаметр трубопровода, мм	200		
4.52	Канализация самотечная	Канализация самотечная	Организация водоотведения	Планируемый к реконструкции	Протяженность сооружения, км	0,54	сельское поселение Куть-Ях	-
					Диаметр трубопровода, мм	150		
4.53	Канализация самотечная	Канализация самотечная	Организация водоотведения	Планируемый к размещению	Протяженность сооружения, км	2,54	сельское поселение Куть-Ях, поселок Куть-Ях	-
					Диаметр трубопровода, мм	200		

№	Наименование объекта	Вид объекта	Назначение объекта	Статус объекта	Характеристика объекта		Местоположение объекта (населенный пункт, адрес, функциональная зона)	Вид зоны с особыми условиями/ количественный показатель
					Наименование характеристики	Количественный показатель		
4.54	Канализация самотечная	Канализация самотечная	Организация водоотведения	Планируемый к реконструкции	Протяженность сооружения, км	0,19	сельское поселение Куть-Ях, поселок Куть-Ях	-
					Диаметр трубопровода, мм	200		
4.55	Канализация самотечная	Канализация самотечная	Организация водоотведения	Планируемый к реконструкции	Протяженность сооружения, км	0,47	сельское поселение Куть-Ях, поселок Куть-Ях	-
					Диаметр трубопровода, мм	200		
4.56	Канализация самотечная	Канализация самотечная	Организация водоотведения	Планируемый к реконструкции	Протяженность сооружения, км	0,52	сельское поселение Куть-Ях, поселок Куть-Ях	-
					Диаметр трубопровода, мм	250		
4.57	Канализация самотечная	Канализация самотечная	Организация водоотведения	Планируемый к реконструкции	Протяженность сооружения, км	0,63	сельское поселение Куть-Ях, поселок Куть-Ях	-
					Диаметр трубопровода, мм	150		
4.58	Сеть выпуска с КОС	Канализация напорная	Организация водоотведения	Планируемый к размещению	Протяженность сооружения, км	5,56	сельское поселение Куть-Ях, поселок Куть-Ях	-
					Диаметр трубопровода, мм	160		
4.59	Пожарный резервуар	Резервуар	Организация водоснабжения	Планируемый к размещению	Объем, куб. м	100	сельское поселение Куть-Ях, поселок Куть-Ях, зона инженерной инфраструктуры	-
4.60	Пожарный резервуар	Резервуар	Организация водоснабжения	Планируемый к размещению	Объем, куб. м	100	сельское поселение Куть-Ях, поселок Куть-Ях, зона инженерной инфраструктуры	-

## 2.5. Автомобильные дороги местного значения, объекты транспортной инфраструктуры

№	Наименование объекта	Вид объекта	Назначение объекта	Статус объекта	Характеристика объекта		Местоположение объекта (населенный пункт, адрес, функциональная зона)	Вид зоны с особыми условиями/ количественный показатель
					Наименование характеристики	Количественный показатель		
5.1	Автомобильные дороги местного значения	Автомобильные дороги местного значения	Организация транспортного обслуживания	Планируемый к размещению	Протяженность сооружения, км	0,34	сельское поселение Куть-Ях	Придорожная полоса – 50 м
					Категория автомобильной дороги (проектная)	IV (Дорога обычного типа (не скоростная дорога))		

№	Наименование объекта	Вид объекта	Назначение объекта	Статус объекта	Характеристика объекта		Местоположение объекта (населенный пункт, адрес, функциональная зона)	Вид зоны с особыми условиями/ количественный показатель
					Наименование характеристики	Количественный показатель		
5.2	Автомобильные дороги местного значения	Автомобильные дороги местного значения	Организация транспортного обслуживания	Планируемый к реконструкции	Протяженность сооружения, км	0,39	сельское поселение Куть-Ях	Придорожная полоса – 50 м
					Категория автомобильной дороги (проектная)	V (Дорога обычного типа (не скоростная дорога))		
5.3	Автомобильные дороги местного значения	Автомобильные дороги местного значения	Организация транспортного обслуживания	Планируемый к размещению	Протяженность сооружения, км	4,12	сельское поселение Куть-Ях, поселок Куть-Ях	Придорожная полоса – 50 м
					Категория автомобильной дороги (проектная)	V (Дорога обычного типа (не скоростная дорога))		
5.4	Автомобильные дороги местного значения	Автомобильные дороги местного значения	Организация транспортного обслуживания	Планируемый к реконструкции	Протяженность сооружения, км	0,78	сельское поселение Куть-Ях, поселок Куть-Ях	Придорожная полоса – 50 м
					Категория автомобильной дороги (проектная)	V (Дорога обычного типа (не скоростная дорога))		
5.5	Автомобильные дороги местного значения	Автомобильные дороги местного значения	Организация транспортного обслуживания	Планируемый к реконструкции	Протяженность сооружения, км	2,52	сельское поселение Куть-Ях, поселок Куть-Ях	Придорожная полоса – 50 м
					Категория автомобильной дороги (проектная)	IV (Дорога обычного типа (не скоростная дорога))		
5.6	Дорожка велосипедная	Дорожка велосипедная	Организация транспортного обслуживания	Планируемый к размещению	Протяженность сооружения, км	3,87	сельское поселение Куть-Ях, поселок Куть-Ях	-
5.7	Автодорога, ул. Леснова-ДОУ «Морошка»	Улица в жилой застройке	Организация транспортного обслуживания	Планируемый к реконструкции	Протяженность сооружения, км	0,09	сельское поселение Куть-Ях, поселок Куть-Ях	-
5.8	Автодорога, проезд ул. Школьная-железнодорожный переезд	Поселковая дорога	Организация транспортного обслуживания	Планируемый к реконструкции	Протяженность сооружения, км	0,75	сельское поселение Куть-Ях, поселок Куть-Ях	-
5.9	Автодорога, проезд ул. Молодежная - железнодородный	Главная улица	Организация транспортного обслуживания	Планируемый к реконструкции	Протяженность сооружения, км	0,84	сельское поселение Куть-Ях, поселок Куть-Ях	-

№	Наименование объекта	Вид объекта	Назначение объекта	Статус объекта	Характеристика объекта		Местоположение объекта (населенный пункт, адрес, функциональная зона)	Вид зоны с особыми условиями/ количественный показатель
					Наименование характеристики	Количественный показатель		
	вокзал							
5.10	Автодорога, ул. 70 лет Октября	Улица в жилой застройке	Организация транспортного обслуживания	Планируемый к реконструкции	Протяженность сооружения, км	0,31	сельское поселение Куть-Ях, поселок Куть-Ях	-
5.11	Автодорога, ул. Дачная	Улица в жилой застройке	Организация транспортного обслуживания	Планируемый к реконструкции	Протяженность сооружения, км	0,36	сельское поселение Куть-Ях, поселок Куть-Ях	-
5.12	Автодорога, ул. Леснова	Улица в жилой застройке	Организация транспортного обслуживания	Планируемый к реконструкции	Протяженность сооружения, км	0,33	сельское поселение Куть-Ях, поселок Куть-Ях	-
5.13	Автодорога, ул. Мира	Улица в жилой застройке	Организация транспортного обслуживания	Планируемый к реконструкции	Протяженность сооружения, км	0,22	сельское поселение Куть-Ях, поселок Куть-Ях	-
5.14	Автодорога, ул. Мира-кладбище	Улица в жилой застройке	Организация транспортного обслуживания	Планируемый к реконструкции	Протяженность сооружения, км	0,11	сельское поселение Куть-Ях, поселок Куть-Ях	-
5.15	Автодорога, ул. Привокзальная	Улица в жилой застройке	Организация транспортного обслуживания	Планируемый к реконструкции	Протяженность сооружения, км	1,19	сельское поселение Куть-Ях, поселок Куть-Ях	-
5.16	Автодорога, ул. Строителей	Улица в жилой застройке	Организация транспортного обслуживания	Планируемый к реконструкции	Протяженность сооружения, км	0,33	сельское поселение Куть-Ях, поселок Куть-Ях	-
5.17	Автодорога, ул. Юбилейная	Улица в жилой застройке	Организация транспортного обслуживания	Планируемый к реконструкции	Протяженность сооружения, км	0,4	сельское поселение Куть-Ях, поселок Куть-Ях	-
5.18	Автодорога, ул. Южная	Улица в жилой застройке	Организация транспортного обслуживания	Планируемый к реконструкции	Протяженность сооружения, км	0,25	сельское поселение Куть-Ях, поселок Куть-Ях	-
5.19	Автодорога, ул.60 лет ВЛКСМ	Улица в жилой застройке	Организация транспортного обслуживания	Планируемый к реконструкции	Протяженность сооружения, км	0,38	сельское поселение Куть-Ях, поселок Куть-Ях	-
5.20	Автодорога, ул. Дружбы	Улица в жилой застройке	Организация транспортного обслуживания	Планируемый к реконструкции	Протяженность сооружения, км	0,11	сельское поселение Куть-Ях, поселок Куть-Ях	-
5.21	Автодорога, ул. Железнодорожная	Улица в жилой застройке	Организация транспортного обслуживания	Планируемый к реконструкции	Протяженность сооружения, км	0,37	сельское поселение Куть-Ях, поселок Куть-Ях	-
5.22	Автодорога, ул. Луговая	Улица в жилой застройке	Организация транспортного обслуживания	Планируемый к реконструкции	Протяженность сооружения, км	0,4	сельское поселение Куть-Ях, поселок Куть-Ях	-

№	Наименование объекта	Вид объекта	Назначение объекта	Статус объекта	Характеристика объекта		Местоположение объекта (населенный пункт, адрес, функциональная зона)	Вид зоны с особыми условиями/ количественный показатель
					Наименование характеристики	Количественный показатель		
			обслуживания					
5.23	Автодорога, ул. Матросова	Улица в жилой застройке	Организация транспортного обслуживания	Планируемый к реконструкции	Протяженность сооружения, км	0,23	сельское поселение Куть-Ях, поселок Куть-Ях	-
5.24	Автодорога, ул. Молодежная	Главная улица	Организация транспортного обслуживания	Планируемый к реконструкции	Протяженность сооружения, км	0,53	сельское поселение Куть-Ях, поселок Куть-Ях	-
5.25	Автодорога, ул. Центральная	Улица в жилой застройке	Организация транспортного обслуживания	Планируемый к реконструкции	Протяженность сооружения, км	0,5	сельское поселение Куть-Ях, поселок Куть-Ях	-
5.26	Автодорога, ул. Школьная	Улица в жилой застройке	Организация транспортного обслуживания	Планируемый к реконструкции	Протяженность сооружения, км	0,33	сельское поселение Куть-Ях, поселок Куть-Ях	-
5.27	Улица в жилой застройке	Улица в жилой застройке	Организация транспортного обслуживания	Планируемый к размещению	Протяженность сооружения, км	0,31	сельское поселение Куть-Ях, поселок Куть-Ях	-
5.28	Улица в жилой застройке	Улица в жилой застройке	Организация транспортного обслуживания	Планируемый к размещению	Протяженность сооружения, км	1,36	сельское поселение Куть-Ях, поселок Куть-Ях	-
5.29	Улица в жилой застройке	Улица в жилой застройке	Организация транспортного обслуживания	Планируемый к реконструкции	Протяженность сооружения, км	0,3	сельское поселение Куть-Ях, поселок Куть-Ях	-
5.30	Улица в жилой застройке	Улица в жилой застройке	Организация транспортного обслуживания	Планируемый к реконструкции	Протяженность сооружения, км	0,75	сельское поселение Куть-Ях, поселок Куть-Ях	-
5.31	Станция технического обслуживания	Станция технического обслуживания	Организация транспортного обслуживания	Планируемый к размещению	Количество постов станций технического обслуживания, единиц	6	поселок Куть-Ях, производственные зоны, зоны инженерной и транспортной инфраструктур	Санитарно-защитная зона – 100 м
5.32	Автомойка	Иные объекты придорожного сервиса	Организация транспортного обслуживания	Планируемый к размещению	Вместимость, единиц	2	поселок Куть-Ях, производственные зоны, зоны инженерной и транспортной инфраструктур	Санитарно-защитная зона – 50 м

## 2.6. Объекты в области обработки, утилизации, обезвреживания, размещения твердых коммунальных отходов

№	Наименование	Вид объекта	Назначение объекта	Статус	Характеристика объекта	Местоположение	Вид зоны с
---	--------------	-------------	--------------------	--------	------------------------	----------------	------------

	объекта			объекта	Наименование характеристики	Количественный показатель	объекта (населенный пункт, адрес, функциональная зона)	особыми условиями/ количественный показатель
6.1	Площадка для складирования снежных масс	Иные объекты обращения с отходами	Организация деятельности по накоплению и транспортированию отходов	Планируемый к размещению	Площадь территории, га	1,03	п. Куть-Ях, зоны специального назначения	Санитарно-защитная зона – 100 м

## 2.7. Объекты предупреждения чрезвычайных ситуаций. Объекты обеспечения пожарной безопасности

Объекты отсутствуют.

## 2.8. Прочие объекты

№	Наименование объекта	Вид объекта	Назначение объекта	Статус объекта	Характеристика объекта		Местоположение объекта (населенный пункт, адрес, функциональная зона)	Вид зоны с особыми условиями/ количественный показатель
					Наименование характеристики	Количественный показатель		
8.1	ЭКО-парк	Тематический парк	Организация благоустройства территории сельского поселения	Планируемый к размещению	Площадь территории, кв. м	112650	п. Куть-Ях, зоны рекреационного назначения	-
8.2	Кладбище	Кладбище	Организация ритуальных услуг и содержание мест захоронения	Планируемый к реконструкции	Площадь объекта, га	2,0	сельское поселение Куть-Ях, зона кладбищ	Санитарно-защитная зона – 50 м

## 3. ХАРАКТЕРИСТИКИ ЗОН С ОСОБЫМИ УСЛОВИЯМИ ИСПОЛЬЗОВАНИЯ ТЕРРИТОРИЙ

№ п/п	Вид зоны с особыми условиями использования территорий	Режим использования или ограничения на использование территории	Нормативно-правовой документ, устанавливающий режим использования или ограничения на использование территории для каждого вида зон
1.	Санитарно-защитная зона	<p>в санитарно-защитной зоне не допускается размещать: жилую застройку, включая отдельные жилые дома, ландшафтно-рекреационные зоны, зоны отдыха, территории курортов, санаториев и домов отдыха, территории садоводческих товариществ и коттеджной застройки, коллективных или индивидуальных дачных и садово-огородных участков, а также другие территории с нормируемыми показателями качества среды обитания; спортивные сооружения, детские площадки, образовательные и детские учреждения, лечебно-профилактические и оздоровительные учреждения общего пользования.</p> <p>В санитарно-защитной зоне и на территории объектов других отраслей промышленности не допускается размещать объекты по производству лекарственных веществ, лекарственных средств и (или) лекарственных форм, склады сырья и полупродуктов для фармацевтических предприятий; объекты пищевых отраслей промышленности, оптовые склады продовольственного сырья и пищевых продуктов, комплексы водопроводных сооружений для подготовки и хранения питьевой воды, которые могут повлиять на качество продукции.</p>	СанПиН 2.2.1/2.1.1.1200-03 «Санитарно-защитные зоны и санитарная классификация предприятий, сооружений и иных объектов»



№ п/п	Вид зоны с особыми условиями использования территорий	Режим использования или ограничения на использование территории	Нормативно-правовой документ, устанавливающий режим использования или ограничения на использование территории для каждого вида зон
		<p>В границах санитарно-защитной зоны не допускается использования земельных участков в целях:</p> <p>а) размещения жилой застройки, объектов образовательного и медицинского назначения, спортивных сооружений открытого типа, организаций отдыха детей и их оздоровления, зон рекреационного назначения и для ведения садоводства;</p> <p>б) размещения объектов для производства и хранения лекарственных средств, объектов пищевых отраслей промышленности, оптовых складов продовольственного сырья и пищевой продукции, комплексов водопроводных сооружений для подготовки и хранения питьевой воды, использования земельных участков в целях производства, хранения и переработки сельскохозяйственной продукции, предназначенной для дальнейшего использования в качестве пищевой продукции, если химическое, физическое и (или) биологическое воздействие объекта, в отношении которого установлена санитарно-защитная зона, приведет к нарушению качества и безопасности таких средств, сырья, воды и продукции в соответствии с установленными к ним требованиями.</p>	<p>Правила установления санитарно-защитных зон и использования земельных участков, расположенных в границах санитарно-защитных зон, утвержденные Постановлением Правительства Российской Федерации от 03 марта 2018 года № 222</p>
2.	<p>Первый пояс зон санитарной охраны (строгого режима) источников водоснабжения и водопроводов питьевого назначения</p>	<p>на территории первого пояса зон санитарной охраны (строгого режима) источников водоснабжения и водопроводов питьевого назначения не допускается: посадка высокоствольных деревьев, все виды строительства, не имеющие непосредственного отношения к эксплуатации, реконструкции и расширению водопроводных сооружений, в том числе прокладка трубопроводов различного назначения, размещение жилых и хозяйственно-бытовых зданий, проживание людей, применение ядохимикатов и удобрений.</p>	<p>СанПиН 2.1.4.1110-02 «Зоны санитарной охраны источников водоснабжения и водопроводов питьевого назначения»</p>
3.	<p>Охранная зона газопроводов и систем газоснабжения</p>	<p>на земельные участки, входящие в охранные зоны газораспределительных сетей, в целях предупреждения их повреждения или нарушения условий их нормальной эксплуатации налагаются ограничения (обременения), которыми запрещается лицам, указанным в пункте 2 Правил охраны газораспределительных сетей:</p> <p>а) строить объекты жилищно-гражданского и производственного назначения;</p> <p>б) сносить и реконструировать мосты, коллекторы, автомобильные и железные дороги с расположенными на них газораспределительными сетями без предварительного выноса этих газопроводов по согласованию с эксплуатационными организациями;</p> <p>в) разрушать берегоукрепительные сооружения, водопропускные устройства, земляные и иные сооружения, предохраняющие газораспределительные сети от разрушений;</p> <p>г) перемещать, повреждать, засыпать и уничтожать опознавательные знаки, контрольно-измерительные пункты и другие устройства газораспределительных сетей;</p> <p>д) устраивать свалки и склады, разливать растворы кислот, солей, щелочей и других химически активных веществ;</p> <p>е) огораживать и перегораживать охранные зоны, препятствовать доступу персонала эксплуатационных организаций к газораспределительным сетям, проведению обслуживания и устранению повреждений газораспределительных сетей;</p> <p>ж) разводить огонь и размещать источники огня;</p> <p>з) рыть погребов, копать и обрабатывать почву сельскохозяйственными и мелиоративными орудиями и механизмами на глубину более 0,3 метра;</p> <p>и) открывать калитки и двери газорегуляторных пунктов, станций катодной и дренажной защиты, люки подземных колодцев, включать или отключать электроснабжение средств связи, освещения и систем телемеханики;</p> <p>к) набрасывать, приставлять и привязывать к опорам и надземным газопроводам, ограждениям и зданиям</p>	<p>Правила охраны газораспределительных сетей, утвержденные Постановлением Правительства Российской Федерации от 20 ноября 2000 года № 878</p>

№ п/п	Вид зоны с особыми условиями использования территорий	Режим использования или ограничения на использование территории	Нормативно-правовой документ, устанавливающий режим использования или ограничения на использование территории для каждого вида зон
		газораспределительных сетей посторонние предметы, лестницы, влезать на них; л) самовольно подключаться к газораспределительным сетям.	
4.	Охранные зоны тепловых сетей	<p>в пределах охранных зон тепловых сетей не допускается производить действия, которые могут повлечь нарушения в нормальной работе тепловых сетей, их повреждение, несчастные случаи, или препятствующие ремонту:</p> <ul style="list-style-type: none"> <li>– размещать автозаправочные станции, хранилища горюче-смазочных материалов, складировать агрессивные химические материалы;</li> <li>– загромождать подходы и подъезды к объектам и сооружениям тепловых сетей, складировать тяжелые и громоздкие материалы, возводить временные строения и заборы;</li> <li>– устраивать спортивные и игровые площадки, неорганизованные рынки, остановочные пункты общественного транспорта, стоянки всех видов машин и механизмов, гаражи, огороды и т.п.;</li> <li>– устраивать всякого рода свалки, разжигать костры, сжигать бытовой мусор или промышленные отходы;</li> <li>– производить работы ударными механизмами, производить сброс и слив едких и коррозионно-активных веществ и горюче-смазочных материалов;</li> <li>– проникать в помещения павильонов, центральных и индивидуальных тепловых пунктов посторонним лицам; открывать, снимать, засыпать люки камер тепловых сетей; сбрасывать в камеры мусор, отходы, снег и т.д.;</li> <li>– снимать покровный металлический слой тепловой изоляции; разрушать тепловую изоляцию; ходить по трубопроводам надземной прокладки (переход через трубы разрешается только по специальным переходным мостикам);</li> <li>– занимать подвалы зданий, особенно имеющих опасность затопления, в которых проложены тепловые сети или оборудованы тепловые вводы под мастерские, склады, для иных целей; тепловые вводы в здания должны быть загерметизированы.</li> </ul> <p>В пределах территории охранных зон тепловых сетей без письменного согласия предприятий и организаций, в ведении которых находятся эти сети, запрещается:</p> <ul style="list-style-type: none"> <li>– производить строительство, капитальный ремонт, реконструкцию или снос любых зданий и сооружений;</li> <li>– производить земляные работы, планировку грунта, посадку деревьев и кустарников, устраивать монументальные клумбы;</li> <li>– производить погрузочно-разгрузочные работы, а также работы, связанные с разбиванием грунта и дорожных покрытий;</li> <li>– сооружать проезды и переходы через трубопроводы тепловых сетей.</li> </ul>	Типовые правила охраны коммунальных тепловых сетей, утвержденные Приказом Министерства архитектуры, строительства и жилищно-коммунального хозяйства Российской Федерации от 17 августа 1992 года № 197
5.	Охранные зоны объектов электроэнергетики	<p>в охранных зонах запрещается осуществлять любые действия, которые могут нарушить безопасную работу объектов электросетевого хозяйства, в том числе привести к их повреждению или уничтожению, и (или) повлечь причинение вреда жизни, здоровью граждан и имуществу физических или юридических лиц, а также повлечь нанесение экологического ущерба и возникновение пожаров, в том числе:</p> <ul style="list-style-type: none"> <li>а) набрасывать на провода и опоры воздушных линий электропередачи посторонние предметы, а также подниматься на опоры воздушных линий электропередачи;</li> <li>б) проводить работы, угрожающие повреждению объектов электросетевого хозяйства, размещать объекты и предметы, которые могут препятствовать доступу обслуживающего персонала и техники к объектам электроэнергетики, без сохранения и (или) создания, в том числе в соответствии с требованиями нормативно-</li> </ul>	Правила установления охранных зон объектов электросетевого хозяйства и особых условий использования земельных участков, расположенных в границах таких зон, утвержденные постановлением Правительства Российской Федерации от 24 февраля 2009 года № 160

№ п/п	Вид зоны с особыми условиями использования территорий	Режим использования или ограничения на использование территории	Нормативно-правовой документ, устанавливающий режим использования или ограничения на использование территории для каждого вида зон
		<p>технических документов, необходимых для такого доступа проходов и подъездов в целях обеспечения эксплуатации оборудования, зданий и сооружений объектов электроэнергетики, проведения работ по ликвидации аварий и устранению их последствий на всем протяжении границы объекта электроэнергетики;</p> <p>в) находиться в пределах огороженной территории и помещениях распределительных устройств и подстанций, открывать двери и люки распределительных устройств и подстанций, производить переключения и подключения в электрических сетях (указанное требование не распространяется на работников, занятых выполнением разрешенных в установленном порядке работ), разводить огонь в пределах охранных зон вводных и распределительных устройств, воздушных линий электропередачи, а также в охранных зонах кабельных линий электропередачи;</p> <p>г) размещать свалки;</p> <p>д) производить работы ударными механизмами, сбрасывать тяжести массой свыше 5 тонн, производить сброс и слив едких и коррозионных веществ и горюче-смазочных материалов (в охранных зонах подземных кабельных линий электропередачи);</p> <p>е) убирать, уничтожать, перемещать, засыпать и повреждать предупреждающие и информационные знаки (либо предупреждающие и информационные надписи, нанесенные на объекты электроэнергетики);</p> <p>ж) производить переключения и подключения в электрических сетях (указанное требование не распространяется на работников, занятых выполнением разрешенных в установленном порядке работ);</p> <p>з) осуществлять использование земельных участков в качестве испытательных полигонов, мест уничтожения вооружения и захоронения отходов, возникающих в связи с использованием, производством, ремонтом или уничтожением вооружений или боеприпасов.</p> <p>В охранных зонах, установленных для объектов электросетевого хозяйства напряжением свыше 1000 вольт, помимо действий, предусмотренных пунктом 8 Правил установления охранных зон объектов электросетевого хозяйства и особых условий использования земельных участков, расположенных в границах таких зон, запрещается:</p> <p>а) складировать или размещать хранилища любых, в том числе горюче-смазочных, материалов;</p> <p>б) размещать детские и спортивные площадки, стадионы, рынки, торговые точки, полевые станы, загоны для скота, гаражи и стоянки всех видов машин и механизмов, проводить любые мероприятия, связанные с большим скоплением людей, не занятых выполнением разрешенных в установленном порядке работ (в охранных зонах воздушных линий электропередачи);</p> <p>в) использовать (запускать) любые летательные аппараты, в том числе воздушных змеев, спортивные модели летательных аппаратов (в охранных зонах воздушных линий электропередачи);</p> <p>г) бросать якоря с судов и осуществлять их проход с отданными якорями, цепями, лотами, волокушами и тралами (в охранных зонах подводных кабельных линий электропередачи);</p> <p>д) осуществлять проход судов с поднятыми стрелами кранов и других механизмов (в охранных зонах воздушных линий электропередачи);</p> <p>е) осуществлять остановку транспортных средств на автомобильных дорогах в местах пересечения с воздушными линиями электропередачи с проектным номинальным классом напряжения 330 кВ и выше (исключительно в охранных зонах воздушных линий электропередачи);</p> <p>ж) устанавливать рекламные конструкции.</p>	

№ п/п	Вид зоны с особыми условиями использования территорий	Режим использования или ограничения на использование территории	Нормативно-правовой документ, устанавливающий режим использования или ограничения на использование территории для каждого вида зон
		<p>В охранных зонах допускается размещение зданий и сооружений при соблюдении следующих параметров:</p> <p>а) размещаемое здание или сооружение не создает препятствий для доступа к объекту электросетевого хозяйства (создаются или сохраняются, в том числе в соответствии с требованиями нормативно-технических документов, проходы и подъезды, необходимые для доступа к объекту электроэнергетики обслуживающего персонала и техники в целях обеспечения оперативного, технического и ремонтного обслуживания оборудования, зданий и сооружений объектов электроэнергетики, проведения работ по ликвидации аварий и устранению их последствий на всем протяжении границы объекта электроэнергетики);</p> <p>б) расстояние по горизонтали от элементов зданий и сооружений до проводов воздушных линий электропередачи напряжением до 1 кВ с неизолированными проводами (при наибольшем их отклонении) должно быть не менее: 1,5 метра - от выступающих частей зданий, террас и окон; 1 метра - от глухих стен;</p> <p>в) расстояние по горизонтали от элементов зданий и сооружений до токопроводящих жил кабелей (предназначенных для эксплуатации в воздушной среде) напряжением свыше 1 кВ (при наибольшем их отклонении) должно быть не менее: 1 метра - от выступающих частей зданий, террас и окон; 0,2 метра - от глухих стен зданий, сооружений;</p> <p>г) допускается размещение зданий и сооружений под проводами воздушных линий электропередачи напряжением до 1 кВ с самонесущими изолированными проводами, при этом расстояние по вертикали от указанных зданий и сооружений при наибольшей стреле провеса должно быть не менее 2,5 метра;</p> <p>д) расстояние по горизонтали от элементов зданий и сооружений до проводов воздушных линий электропередачи напряжением свыше 1 кВ (при наибольшем их отклонении) должно быть не менее: 2 метров - при проектном номинальном классе напряжения до 20 кВ; 4 метров - при проектном номинальном классе напряжения 35 - 110 кВ; 5 метров - при проектном номинальном классе напряжения 150 кВ; 6 метров - при проектном номинальном классе напряжения 220 кВ; 20 метров (8 метров до ближайших частей непроизводственных и производственных зданий и сооружений электрических станций и подстанций) - при проектном номинальном классе напряжения 330 - 400 кВ; 30 метров (10 метров до ближайших частей непроизводственных и производственных зданий и сооружений электрических станций и подстанций) - при проектном номинальном классе напряжения 500 кВ; 40 метров (10 метров до ближайших частей непроизводственных и производственных зданий и сооружений электрических станций и подстанций) - при проектном номинальном классе напряжения 750 кВ;</p> <p>е) под проводами воздушных линий электропередачи допускается размещение следующих видов зданий и (или) сооружений и (или) их пересечение с воздушными линиями электропередачи: производственные здания и (или) сооружения промышленных предприятий I и II степени огнестойкости в соответствии с техническим регламентом о требованиях пожарной безопасности, если проектный номинальный класс напряжения воздушных линий электропередачи не превышает 220 кВ, а также вне зависимости от проектного номинального класса напряжения воздушных линий электропередачи - здания и сооружения электрических станций и подстанций (включая вспомогательные и обслуживающие объекты), ограждения при условии, что расстояние от наивысшей точки указанных зданий и (или) сооружений, ограждений по вертикали до</p>	

№ п/п	Вид зоны с особыми условиями использования территорий	Режим использования или ограничения на использование территории	Нормативно-правовой документ, устанавливающий режим использования или ограничения на использование территории для каждого вида зон
		<p>проводов воздушной линии электропередачи при наибольшей стреле провеса должно быть не менее:  3 метров - при проектном номинальном классе напряжения до 35 кВ;  4 метров - при проектном номинальном классе напряжения 110 кВ;  4 метров - при проектном номинальном классе напряжения 150 кВ;  5 метров - при проектном номинальном классе напряжения 220 кВ;  7,5 метра - при проектном номинальном классе напряжения 330 - 400 кВ;  8 метров - при проектном номинальном классе напряжения 500 кВ;  12 метров - при проектном номинальном классе напряжения 750 кВ;</p> <p>линии связи, линии проводного вещания, если проектный номинальный класс напряжения воздушных линий электропередачи не превышает 500 кВ при условии, что расстояние по вертикали до проводов воздушной линии электропередачи от указанных линий при наибольшей стреле провеса должно быть не менее:  3 метров - при проектном номинальном классе напряжения до 35 кВ;  4 метров - при проектном номинальном классе напряжения 110 кВ;  4 метров - при проектном номинальном классе напряжения 150 кВ;  4 метров - при проектном номинальном классе напряжения 220 кВ;  5 метров - при проектном номинальном классе напряжения 330 - 400 кВ;  5 метров - при проектном номинальном классе напряжения 500 кВ;</p> <p>железные дороги при условии, что расстояние по вертикали от головки рельса до проводов воздушной линии электропередачи при наибольшей стреле провеса должно быть не менее:  7,5 метра - при проектном номинальном классе напряжения до 35 кВ;  7,5 метра - при проектном номинальном классе напряжения 110 кВ;  8 метров - при проектном номинальном классе напряжения 150 кВ;  8,5 метра - при проектном номинальном классе напряжения 220 кВ;  9 метров - при проектном номинальном классе напряжения 330 - 400 кВ;  9,5 метра - при проектном номинальном классе напряжения 500 кВ;  12 метров - при проектном номинальном классе напряжения 750 кВ;</p> <p>автомобильные дороги при условии, что расстояние по вертикали от покрытия проезжей части дорог всех категорий до проводов воздушной линии электропередачи при наибольшей стреле провеса должно быть не менее:  7 метров - при проектном номинальном классе напряжения до 35 кВ;  7 метров - при проектном номинальном классе напряжения 110 кВ;  7,5 метра - при проектном номинальном классе напряжения 150 кВ;  8 метров - при проектном номинальном классе напряжения 220 кВ;  8,5 метра (11 метров - в границах населенных пунктов) - при проектном номинальном классе напряжения 330 - 400 кВ;  9,5 метра (15,5 метра - в границах населенных пунктов) - при проектном номинальном классе напряжения 500 кВ;  16 метров (23 метра - в границах населенных пунктов) - при проектном номинальном классе напряжения 750 кВ;</p> <p>провода контактной сети или несущего троса трамвайных и троллейбусных линий, если проектный номинальный класс напряжения воздушных линий электропередачи не превышает 500 кВ при условии, что расстояние по вертикали от указанных проводов или тросов до проводов воздушной линии электропередачи при наибольшей</p>	

№ п/п	Вид зоны с особыми условиями использования территорий	Режим использования или ограничения на использование территории	Нормативно-правовой документ, устанавливающий режим использования или ограничения на использование территории для каждого вида зон
		<p>стреле провеса должно быть не менее:  3 метров - при проектном номинальном классе напряжения до 35 кВ;  3 метров - при проектном номинальном классе напряжения 110 кВ;  4 метров - при проектном номинальном классе напряжения 150 кВ;  4 метров - при проектном номинальном классе напряжения 220 кВ;  5 метров - при проектном номинальном классе напряжения 330 - 400 кВ;  5 метров - при проектном номинальном классе напряжения 500 кВ;  трубопроводы при условии, что расстояние по вертикали от наивысшей точки любой части трубопровода до проводов воздушной линии электропередачи при наибольшей стреле провеса должно быть не менее:  4 метров - при проектном номинальном классе напряжения до 35 кВ;  4 метров - при проектном номинальном классе напряжения 110 кВ;  4,5 метра - при проектном номинальном классе напряжения 150 кВ;  5 метров - при проектном номинальном классе напряжения 220 кВ;  6 метров - при проектном номинальном классе напряжения 330 - 400 кВ;  8 метров - при проектном номинальном классе напряжения 500 кВ;  12 метров - при проектном номинальном классе напряжения 750 кВ;  ж) в случае если в соответствии с техническим регламентом о требованиях пожарной безопасности должны соблюдаться противопожарные расстояния между такими зданиями, сооружениями и объектами электроэнергетики, возможность размещения зданий, сооружений в границах охранной зоны определяется исходя из противопожарных расстояний.</p>	
б.	Придорожные полосы автомобильных дорог	строительство, реконструкция в границах придорожных полос автомобильной дороги объектов капитального строительства, объектов, предназначенных для осуществления дорожной деятельности, объектов дорожного сервиса, установка рекламных конструкций, информационных щитов и указателей допускаются при наличии согласия в письменной форме владельца автомобильной дороги. Это согласие должно содержать технические требования и условия, подлежащие обязательному исполнению лицами, осуществляющими строительство, реконструкцию в границах придорожных полос автомобильной дороги таких объектов, установку рекламных конструкций, информационных щитов и указателей	Федеральный закон от 08 ноября 2007 года № 257-ФЗ «Об автомобильных дорогах и о дорожной деятельности в Российской Федерации и о внесении изменений в отдельные законодательные акты Российской Федерации»

**4. ПАРАМЕТРЫ ФУНКЦИОНАЛЬНЫХ ЗОН, А ТАКЖЕ СВЕДЕНИЯ О ПЛАНИРУЕМЫХ ДЛЯ РАЗМЕЩЕНИЯ В НИХ ОБЪЕКТАХ ФЕДЕРАЛЬНОГО ЗНАЧЕНИЯ, ОБЪЕКТАХ РЕГИОНАЛЬНОГО ЗНАЧЕНИЯ, ОБЪЕКТАХ МЕСТНОГО ЗНАЧЕНИЯ, ЗА ИСКЛЮЧЕНИЕМ ЛИНЕЙНЫХ ОБЪЕКТОВ**

№	Вид функциональной зоны	Параметры функциональных зон		Сведения о планируемых объектах федерального значения, объектах регионального значения, объектах местного значения (Наименование, Статус, Местоположение, Мощность)
		Наименование параметра	Количественный показатель	

№	Вид функциональной зоны	Параметры функциональных зон		Сведения о планируемых объектах федерального значения, объектах регионального значения, объектах местного значения (Наименование, Статус, Местоположение, Мощность)
		Наименование параметра	Количественный показатель	
1	Зона застройки индивидуальными жилыми домами	Площадь зоны, га	29,3	Трансформаторная подстанция (ТП) (КТП, Местное значение поселения, Планируемый к размещению, п. Куть-Ях, Мощность трансформаторов, МВ · А: 0,25, Количество трансформаторов: 1, Напряжение, кВ: 10) - 1 объект
		Численность населения, чел	695	
2	Зона застройки малоэтажными жилыми домами (до 4 этажей, включая мансардный)	Площадь зоны, га	12,44	<p>Спортивное сооружение (Универсальная открытая спортивная площадка для занятий теннисом, волейболом и баскетболом, Местное значение муниципального района, Планируемый к размещению, п. Куть-Ях, Единовременная пропускная способность, чел: 35) - 1 объект</p> <p>Объекты молодежной политики (Подростково-молодежный клуб по месту жительства, Местное значение муниципального района, Планируемый к размещению, п. Куть-Ях, Площадь помещений, кв. м: 200,0) - 1 объект</p> <p>Трансформаторная подстанция (ТП) (КТП, Местное значение поселения, Планируемый к размещению, п. Куть-Ях, Мощность трансформаторов, МВ · А: 0,5, Количество трансформаторов: 2, Напряжение, кВ: 10) - 1 объект</p>
		Численность населения, чел	1637	
3	Зона застройки среднеэтажными жилыми домами (от 5 до 8 этажей, включая мансардный)	Площадь зоны, га	0,75	-
		Численность населения, чел	324	
4	Общественно-деловые зоны	Площадь зоны, га	6,81	<p>Объект культурно-просветительного назначения (Библиотека, Местное значение муниципального района, Планируемый к размещению, п. Куть-Ях, Книжный фонд, тыс. экземпляров: 15,0) - 1 объект</p> <p>Объект культурно-досугового (клубного) типа (Сельский Дом культуры, Местное значение муниципального района, Планируемый к размещению, п. Куть-Ях, Зрительских мест: 150) - 1 объект</p> <p>Объект спорта, включающий отдельно нормируемые спортивные сооружения (объекты) (в т. ч. физкультурно-оздоровительный комплекс) (Лыжная база, Местное значение муниципального района, Планируемый к размещению, п. Куть-Ях, Единовременная пропускная способность, чел.: 40) - 1 объект</p>
		Численность населения, чел	-	
5	Зона специализированной общественной застройки	Площадь зоны, га	3,72	Дошкольная образовательная организация (НРМДОБУ «Детский сад «Морошка», Местное значение муниципального района, Планируемый к реконструкции, Нефтеюганский район, п. Куть-Ях, ул. Школьная, 4, Мест: 185) - 1 объект
		Численность населения, чел	-	
6	Производственные зоны, зоны инженерной и транспортной инфраструктур	Площадь зоны, га	100,28	<p>Станция технического обслуживания (Станция технического обслуживания, Местное значение поселения, Планируемый к размещению, поселок Куть-Ях, Количество постов станций технического обслуживания, единиц: 6) - 1 объект</p> <p>Иные объекты придорожного сервиса (Автомойка, Местное значение поселения, Планируемый к размещению, поселок Куть-Ях, Вместимость, единиц: 2) - 1 объект</p> <p>Трансформаторная подстанция (ТП) (КТП, Местное значение поселения, Планируемый к размещению, п. Куть-Ях, Мощность трансформаторов, МВ · А: 0,4, Количество трансформаторов: 1, Напряжение, кВ: 10) - 1 объект</p>
		Численность населения, чел	-	

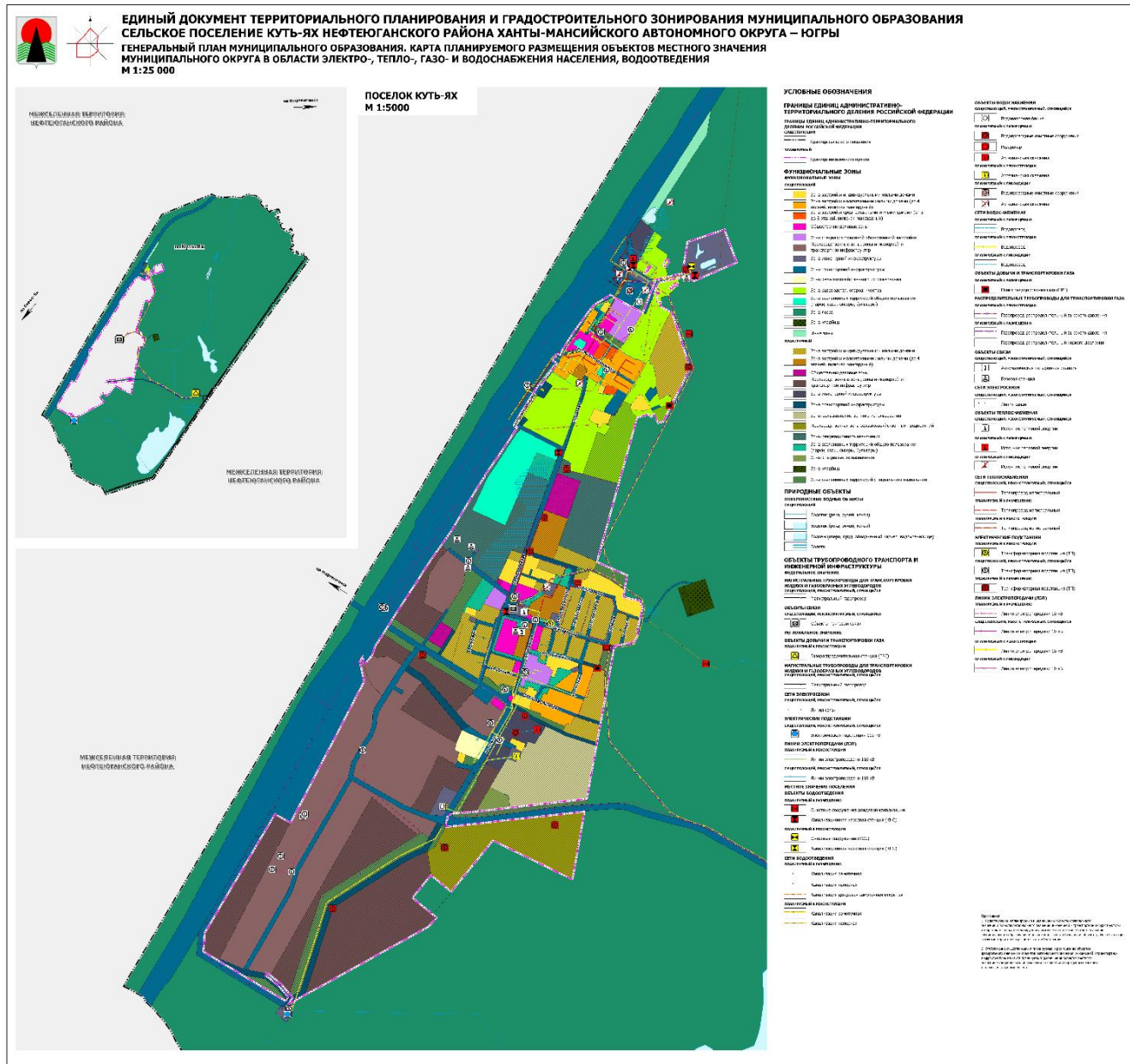
№	Вид функциональной зоны	Параметры функциональных зон		Сведения о планируемых объектах федерального значения, объектах регионального значения, объектах местного значения (Наименование, Статус, Местоположение, Мощность)
		Наименование параметра	Количественный показатель	
7	Зона инженерной инфраструктуры	Площадь зоны, га	11,61	<p>Газораспределительная станция (ГРС) (АГРС «Кавказ-3», Региональное значение, Планируемый к реконструкции, сельское поселение Куть-Ях, поселок Куть-Ях, Производительность, тыс. куб. м/час: 3) - 1 объект</p> <p>Трансформаторная подстанция (ТП) (КТП, Местное значение поселения, Планируемый к размещению, п. Куть-Ях, Мощность трансформаторов, МВ · А: 0,25, Количество трансформаторов: 1, Напряжение, кВ: 10) - 1 объект</p> <p>Трансформаторная подстанция (ТП) (КТП, Местное значение поселения, Планируемый к размещению, п. Куть-Ях, Мощность трансформаторов, МВ · А: 1,26, Количество трансформаторов: 2, Напряжение, кВ: 10) - 1 объект</p> <p>Источник тепловой энергии (Котельная № 1, Местное значение поселения, Планируемый к размещению, п. Куть-Ях, мкр. «Железнодорож-ников», Промзона, Тепловая мощность, Гкал/ч: 4) - 1 объект</p> <p>Водопроводные очистные сооружения (Водопроводные очистные сооружения, Местное значение поселения, Планируемый к размещению, сельское поселение Куть-Ях, поселок Куть-Ях, Производительность, тыс. куб. м/сут: 0,75) - 1 объект</p> <p>Артезианская скважина (Артезианская скважина, Местное значение поселения, Планируемый к размещению, сельское поселение Куть-Ях, поселок Куть-Ях, Производительность, тыс. куб. м/сут: 0,8) - 1 объект</p> <p>Артезианская скважина (Артезианская скважина №23-462/2, Местное значение поселения, Планируемый к реконструкции, сельское поселение Куть-Ях, поселок Куть-Ях, Производительность, тыс. куб. м/сут: 0,05) - 1 объект</p> <p>Артезианская скважина (Артезианская скважина №23-462, Местное значение поселения, Планируемый к реконструкции, сельское поселение Куть-Ях, поселок Куть-Ях, Производительность, тыс. куб. м/сут: 0,58) - 1 объект</p> <p>Очистные сооружения (КОС) (Очистные сооружения (КОС), Местное значение поселения, Планируемый к реконструкции, сельское поселение Куть-Ях, поселок Куть-Ях, Производительность, тыс. куб. м/сут: 0,76) - 1 объект</p> <p>Канализационная насосная станция (КНС) (Канализационная насосная станция (КНС), Местное значение поселения, Планируемый к размещению, сельское поселение Куть-Ях, Производительность, тыс. куб. м/сут: 0,76) - 1 объект</p> <p>Канализационная насосная станция (КНС) (Канализационная насосная станция (КНС), Местное значение поселения, Планируемый к размещению, сельское поселение Куть-Ях, поселок Куть-Ях,</p>
		Численность населения, чел	-	



№	Вид функциональной зоны	Параметры функциональных зон		Сведения о планируемых объектах федерального значения, объектах регионального значения, объектах местного значения (Наименование, Статус, Местоположение, Мощность)
		Наименование параметра	Количественный показатель	
				<p>Производительность, тыс. куб. м/сут: 0,76) - 1 объект</p> <p>Резервуар (Пожарный резервуар, Местное значение поселения, Планируемый к размещению, сельское поселение Куть-Ях, поселок Куть-Ях, Производительность, куб. м: 100) - 2 объекта</p>
8	Зона транспортной инфраструктуры	Площадь зоны, га	123,90	<p>Трансформаторная подстанция (ТП) (КТП, Местное значение поселения, Планируемый к размещению, п. Куть-Ях, Мощность трансформаторов, МВ · А: 0,5, Количество трансформаторов: 2, Напряжение, кВ: 10) - 1 объект</p> <p>Трансформаторная подстанция (ТП) (ТП-6, Местное значение поселения, Планируемый к реконструкции, п. Куть-Ях, Мощность трансформаторов, МВ · А: 0,25, Количество трансформаторов: 1, Напряжение, кВ: 10) - 1 объект</p> <p>Пункт редуцирования газа (ПРГ) (ГРП, Местное значение поселения, Планируемый к размещению, сельское поселение Куть-Ях, поселок Куть-Ях, Производительность, тыс. куб. м/час: 0,5) - 1 объект</p> <p>Канализационная насосная станция (КНС) (Канализационная насосная станция (КНС), Местное значение поселения, Планируемый к размещению, сельское поселение Куть-Ях, поселок Куть-Ях, Производительность, тыс. куб. м/сут: 0,4) - 1 объект</p> <p>Канализационная насосная станция (КНС) (Канализационная насосная станция (КНС), Местное значение поселения, Планируемый к размещению, сельское поселение Куть-Ях, поселок Куть-Ях, Производительность, тыс. куб. м/сут: 0,3) - 1 объект</p>
		Численность населения, чел	-	
9	Зоны сельскохозяйственного использования	Площадь зоны, га	12,71	-
		Численность населения, чел	-	
10	Зона садоводства, огородничества	Площадь зоны, га	26,10	-
		Численность населения, чел	144	
11	Производственная зона сельскохозяйственных предприятий	Площадь зоны, га	13,82	Трансформаторная подстанция (ТП) (КТП, Местное значение поселения, Планируемый к размещению, п. Куть-Ях, Мощность трансформаторов, МВ · А: 0,4, Количество трансформаторов: 1, Напряжение, кВ: 10) - 2 объекта
		Численность населения, чел	-	
12	Зоны рекреационного назначения	Площадь зоны, га	17,33	<p>Объект спорта, включающий отдельно нормируемые спортивные сооружения (объекты) (в т. ч. физкультурно-оздоровительный комплекс) (Спортивный зал, Местное значение муниципального района, Планируемый к размещению, п. Куть-Ях, Единовременная пропускная способность, чел.: 30) - 1 объект</p> <p>Тематический парк (ЭКО-парк, Местное значение поселения, Планируемый к размещению, п. Куть-Ях, Площадь территории, кв. м : 112650) - 1 объект</p> <p>Трансформаторная подстанция (ТП) (КТП, Местное значение поселения, Планируемый к размещению, п. Куть-Ях, Мощность трансформаторов, МВ · А: 0,5, Количество трансформаторов: 2, Напряжение, кВ: 10)</p>
		Численность населения, чел	-	

№	Вид функциональной зоны	Параметры функциональных зон		Сведения о планируемых объектах федерального значения, объектах регионального значения, объектах местного значения (Наименование, Статус, Местоположение, Мощность)
		Наименование параметра	Количественный показатель	
				- 1 объект
13	Зона озелененных территорий общего пользования (парки, сады, скверы, бульвары)	Площадь зоны, га	11,62	Тематический парк (Сквер, Местное значение муниципального района, Планируемый к размещению, п. Куть-Ях, Площадь территории, кв. м : 9372) - 1 объект  Трансформаторная подстанция (ТП) (ТП-5, Местное значение поселения, Планируемый к реконструкции, п. Куть-Ях, Мощность трансформаторов, МВ · А: 0,63, Количество трансформаторов: 1, Напряжение, кВ: 10) - 1 объект  Канализационная насосная станция (КНС) (Канализационная насосная станция (КНС), Местное значение поселения, Планируемый к размещению, сельское поселение Куть-Ях, поселок Куть-Ях, Производительность, тыс. куб. м/сут: 0,4) - 1 объект
		Численность населения, чел	-	
14	Зона лесов	Площадь зоны, га	1760,4	Очистные сооружения дождевой канализации (Очистные сооружения дождевой канализации, Местное значение поселения, Планируемый к размещению, сельское поселение Куть-Ях, Производительность, тыс. куб. м/сут: 0,5) - 1 объект  Очистные сооружения дождевой канализации (Очистные сооружения дождевой канализации, Местное значение поселения, Планируемый к размещению, сельское поселение Куть-Ях, Производительность, тыс. куб. м/сут: 0,8) - 1 объект
		Численность населения, чел	-	
15	Зоны специального назначения	Площадь зоны, га	1,03	Иные объекты обращения с отходами (Площадка для складирования снежных масс, Местное значение поселения, Планируемый к размещению, п. Куть-Ях, площадь территории, га: 1,03) - 1 объект
		Численность населения, чел	-	
16	Зона кладбищ	Площадь зоны, га	1,8	Кладбище (Кладбище, Местное значение поселения, Планируемый к реконструкции, сельское поселение Куть-Ях, Площадь объекта, га: 2,0) - 1 объект
		Численность населения, чел	-	
17	Зона озелененных территорий специального назначения	Площадь зоны, га	14,76	Трансформаторная подстанция (ТП) (КТП, Местное значение поселения, Планируемый к размещению, п. Куть-Ях, Мощность трансформаторов, МВ · А: 0,4, Количество трансформаторов: 1, Напряжение, кВ: 10) - 1 объект  Пункт редуцирования газа (ПРГ) (ГРП, Местное значение поселения, Планируемый к размещению, сельское поселение Куть-Ях, поселок Куть-Ях, Производительность, тыс. куб. м/час: 0,5) - 1 объект
		Численность населения, чел	-	
18	Иные зоны	Площадь зоны, га	2,4	-
		Численность населения, чел	-	

# Карта планируемого размещения объектов местного значения муниципального округа в области электро-, тепло-, газо- и водоснабжения населения, водоотведения

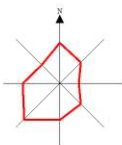


# Карта планируемого размещения автомобильных дорог местного значения муниципального образования



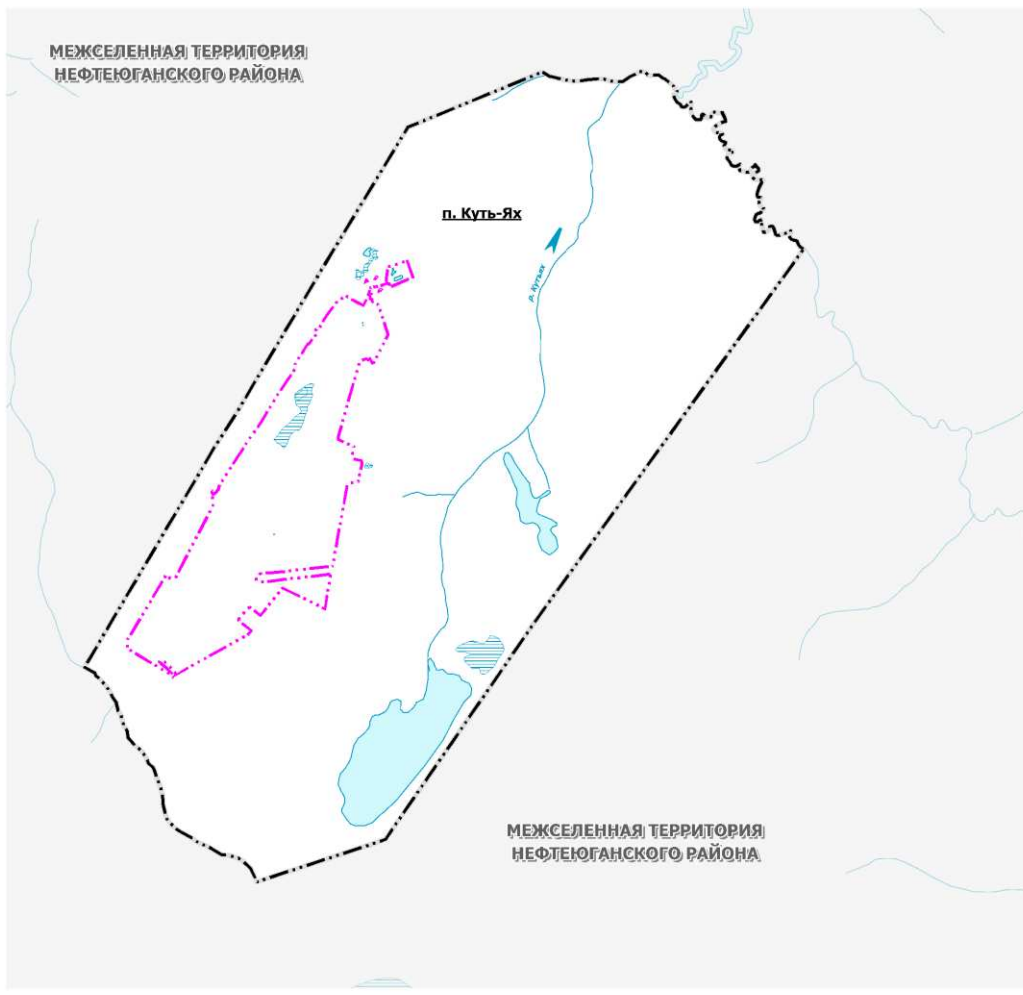


Карта границ населенных пунктов, входящих в состав муниципального образования



**ЕДИНЫЙ ДОКУМЕНТ ТЕРРИТОРИАЛЬНОГО ПЛАНИРОВАНИЯ И  
ГРАДОСТРОИТЕЛЬНОГО ЗОНИРОВАНИЯ МУНИЦИПАЛЬНОГО  
ОБРАЗОВАНИЯ СЕЛЬСКОЕ ПОСЕЛЕНИЕ КУТЬ-ЯХ НЕФТЕЮГАНСКОГО  
РАЙОНА ХАНТЫ-МАНСИЙСКОГО АВТОНОМНОГО ОКРУГА – ЮГРЫ**

**ГЕНЕРАЛЬНЫЙ ПЛАН МУНИЦИПАЛЬНОГО ОБРАЗОВАНИЯ. КАРТА ГРАНИЦ  
НАСЕЛЕННЫХ ПУНКТОВ, ВХОДЯЩИХ В СОСТАВ МУНИЦИПАЛЬНОГО ОБРАЗОВАНИЯ  
М 1:25 000**



- УСЛОВНЫЕ ОБОЗНАЧЕНИЯ**  
**ГРАНИЦЫ ЕДИНИЦ АДМИНИСТРАТИВНО-ТЕРРИТОРИАЛЬНОГО ДЕЛЕНИЯ РОССИЙСКОЙ ФЕДЕРАЦИИ**  
**ГРАНИЦЫ ЕДИНИЦ АДМИНИСТРАТИВНО-ТЕРРИТОРИАЛЬНОГО ДЕЛЕНИЯ РОССИЙСКОЙ ФЕДЕРАЦИИ существующий**
- Граница сельского поселения
  - ПЛАНИРУЕМЫЙ**
  - Граница населенного пункта
- ПРИРОДНЫЕ ОБЪЕКТЫ**  
**ПОВЕРХНОСТНЫЕ ВОДНЫЕ ОБЪЕКТЫ существующий**
- Водоток (река, ручей, канал)
  - Водоток (река, ручей, канал)
  - Водоем (озеро, пруд, обводненный карьер, водохранилище)
  - Болото



# Правила землепользования и застройки муниципального образования сельское поселение Куть-Ях Нефтеюганского муниципального района Ханты-Мансийского автономного округа-Югры

Глава 1. Общие положения о применении правил землепользования и застройки муниципального образования сельское поселение Куть-Ях Нефтеюганского муниципального района Ханты-Мансийского автономного округа-Югры и о регулировании землепользования и застройки органами местного самоуправления муниципального образования сельское поселение Куть-Ях Нефтеюганского муниципального района Ханты-Мансийского автономного округа-Югры

## Статья 1. Назначение и содержание Правил землепользования и застройки

1. Правила землепользования и застройки муниципального образования сельское поселение Куть-Ях Нефтеюганского муниципального района Ханты-Мансийского автономного округа-Югры (далее – Правила землепользования и застройки, Правила) устанавливают территориальные зоны, градостроительные регламенты, порядок применения настоящих Правил и внесения в них изменений и наряду с действующим законодательством, муниципальными правовыми актами органов местного самоуправления муниципального образования сельское поселение Куть-Ях Нефтеюганского муниципального района Ханты-Мансийского автономного округа-Югры (далее также – сельское поселение), создают условия для устойчивого развития территории сельского поселения, его планировки, застройки и благоустройства, развития жилищного строительства, производственной, социальной, инженерной и транспортной инфраструктур, рационального использования природных ресурсов, а также сохранения и развития историко-культурного наследия, обеспечивают права и законные интересы физических и юридических лиц, создают условия для привлечения инвестиций.

### 2. Настоящие Правила включают в себя:

- 1) порядок применения правил землепользования и застройки и внесения в них изменений;
- 2) карту градостроительного зонирования;
- 3) градостроительные регламенты.

## Статья 2. Сфера применения настоящих Правил

1. Настоящие Правила подлежат применению на всей территории сельского поселения в границах, установленных согласно Закону Ханты-Мансийского автономного округа-Югры от 25.11.2004 № 63-оз «О статусе и границах муниципальных образований Ханты-Мансийского автономного округа – Югры».

2. Настоящие Правила являются обязательными для исполнения всеми субъектами градостроительных отношений при осуществлении ими градостроительной деятельности на территории сельского поселения.



Статья 3. Регулирование землепользования и застройки органами местного самоуправления сельского поселения

1. Органами местного самоуправления, осуществляющими полномочия по регулированию землепользования и застройки на территории сельского поселения, являются:

- 1) Совет депутатов сельского поселения Куть-Ях;
- 2) глава сельского поселения Куть-Ях;
- 3) администрация сельского поселения Куть-Ях.

2. Органы местного самоуправления, указанные в части 1 настоящей статьи, осуществляют регулирование землепользования и застройки на территории сельского поселения посредством, в том числе подготовки и принятия градостроительной документации.

3. Полномочия органов местного самоуправления сельского поселения по регулированию землепользования и застройки осуществляются в строгом соответствии с Конституцией Российской Федерации, федеральными законами и принимаемыми в соответствии с ними законами Ханты-Мансийского автономного округа – Югры, Уставом сельского поселения Куть-Ях Нефтеюганского муниципального района Ханты-Мансийского автономного округа-Югры.

4. Постоянно действующим консультативным органом при главе сельского поселения Куть-Ях по рассмотрению вопросов по подготовке проекта правил землепользования и застройки является комиссия по подготовке проекта правил землепользования и застройки сельского поселения Куть-Ях.

Глава 2. Подготовка документации по планировке территории органами местного самоуправления муниципального образования сельское поселение Куть-Ях Нефтеюганского муниципального района Ханты-Мансийского автономного округа-Югры

Статья 4. Документация по планировке территории

1. Подготовка документации по планировке территории осуществляется в целях обеспечения устойчивого развития территорий, в том числе выделения элементов планировочной структуры, установления границ земельных участков, установления границ зон планируемого размещения объектов капитального строительства.

2. Видами документации по планировке территории являются:

- 1) проект планировки территории;
- 2) проект межевания территории.

Статья 5. Порядок подготовки и утверждения документации по планировке территории

1. Решение о подготовке документации по планировке территории применительно к территории сельского поселения, за исключением случаев, указанных в частях 2 – 4.2 и 5.2 статьи 45 Градостроительного кодекса Российской Федерации, принимается администрацией сельского поселения Куть-Ях по собственной инициативе либо на основании предложений физических или юридических лиц о подготовке документации по планировке территории. Указанное решение подлежит опубликованию в порядке, установленном для официального опубликования муниципальных правовых актов, иной официальной информации, в течение трех дней со дня принятия такого решения и размещается на официальном сайте администрации сельского поселения Куть-Ях в информационно-

телекоммуникационной сети «Интернет».

2. Принятие администрацией сельского поселения Куть-Ях решения о подготовке документации по планировке территории не требуется в случае подготовки документации по планировке территории следующими лицами:

1) лицами, с которыми заключены договоры о комплексном развитии территории;

2) правообладателями существующих линейных объектов, подлежащих реконструкции, в случае подготовки документации по планировке территории в целях их реконструкции (за исключением случая, указанного в части 12.12 статьи 45 Градостроительного кодекса Российской Федерации);

3) субъектами естественных монополий, организациями коммунального комплекса в случае подготовки документации по планировке территории для размещения объектов федерального значения, объектов регионального значения, объектов местного значения (за исключением случая, указанного в части 12.12 статьи 45 Градостроительного кодекса Российской Федерации);

4) садоводческим или огородническим некоммерческим товариществом в отношении земельного участка, предоставленного такому товариществу для ведения садоводства или огородничества.

Решения о подготовке документации по планировке территории принимаются такими лицами самостоятельно.

3. Со дня опубликования решения о подготовке документации по планировке территории физические или юридические лица вправе представить в администрацию сельского поселения Куть-Ях свои предложения о порядке, сроках подготовки и содержании документации по планировке территории.

4. Состав и содержание документации по планировке территории должны соответствовать требованиям Градостроительного кодекса Российской Федерации, нормативным правовым актам Ханты-Мансийского автономного округа-Югры и уточняются в задании на подготовку документации по планировке территории с учетом специфики территории и планируемого размещения на ней объектов капитального строительства.

5. Подготовка документации по планировке территории осуществляется администрацией сельского поселения Куть-Ях самостоятельно, подведомственными органам местного самоуправления муниципальными (бюджетными или автономными) учреждениями либо привлекаемыми ими на основании муниципального контракта, заключенного в соответствии с законодательством Российской Федерации о контрактной системе в сфере закупок товаров, работ, услуг для обеспечения государственных и муниципальных нужд, иными лицами, за исключением случаев, предусмотренных частью 2 настоящей статьи. Подготовка документации по планировке территории, в том числе предусматривающей размещение объектов федерального значения, объектов регионального значения, объектов местного значения, может осуществляться физическими или юридическими лицами за счет их средств.

В случаях, предусмотренных частью 2 настоящей статьи подготовка документации по планировке территории осуществляется указанными лицами за счет их средств самостоятельно или привлекаемыми организациями в соответствии с законодательством Российской Федерации. Расходы указанных лиц на подготовку документации по планировке территории не подлежат возмещению за счет средств бюджетов бюджетной системы Российской Федерации.

6. Подготовка документации по планировке территории осуществляется на основании генерального плана сельского поселения Куть-Ях, настоящих Правил (за исключением подготовки документации по планировке территории, предусматривающей размещение линейных объектов), лесохозяйственного регламента, положения об особо охраняемой природной территории, в соответствии с программами комплексного развития систем

коммунальной инфраструктуры, программами комплексного развития транспортной инфраструктуры, программами комплексного развития социальной инфраструктуры, нормативами градостроительного проектирования, комплексными схемами организации дорожного движения, требованиями по обеспечению эффективности организации дорожного движения, указанными в части 1 статьи 11 Федерального закона от 29.12.2017 № 443-ФЗ «Об организации дорожного движения в Российской Федерации и о внесении изменений в отдельные законодательные акты Российской Федерации», требованиями технических регламентов, сводов правил с учетом материалов и результатов инженерных изысканий, границ территорий объектов культурного наследия, включенных в единый государственный реестр объектов культурного наследия (памятников истории и культуры) народов Российской Федерации, границ территорий выявленных объектов культурного наследия, границ зон с особыми условиями использования территорий, если иное не предусмотрено частью 10.2 статьи 45 Градостроительного кодекса Российской Федерации.

7. Проекты планировки территории и проекты межевания территории, решение об утверждении которых принимается главой сельского поселения Куть-Ях, до их утверждения подлежат обязательному рассмотрению на общественных обсуждениях или публичных слушаниях, проводимых в порядке, определяемом Уставом сельского поселения Куть-Ях Нефтеюганского муниципального района Ханты-Мансийского автономного округа-Югры, нормативным правовым актом Совета депутатов сельского поселения Куть-Ях в соответствии с положениями статьи 5.1 Градостроительного кодекса Российской Федерации, а также с учетом положений Главы 4 настоящих Правил.

8. Общественные обсуждения или публичные слушания по проекту планировки территории и проекту межевания территории не проводятся в случаях, предусмотренных частью 12 статьи 43 и частью 22 статьи 45 Градостроительного кодекса Российской Федерации.

Общественные обсуждения или публичные слушания по проекту планировки территории и проекту межевания территории также не проводятся в случае, если они подготовлены в отношении:

- 1) территории в границах земельного участка, предоставленного садоводческому или огородническому некоммерческому товариществу для ведения садоводства или огородничества;
- 2) территории для размещения линейных объектов в границах земель лесного фонда.

9. В случае внесения изменений в проект планировки территории и (или) проект межевания территории путем утверждения их отдельных частей общественные обсуждения или публичные слушания проводятся применительно к таким утверждаемым частям.

10. Глава сельского поселения Куть-Ях с учетом протокола общественных обсуждений или публичных слушаний по проекту планировки территории и проекту межевания территории и заключения о результатах общественных обсуждений или публичных слушаний принимает решение об утверждении документации по планировке территории или отклоняет такую документацию и направляет ее в администрацию сельского поселения Куть-Ях на доработку не позднее чем через двадцать рабочих дней со дня опубликования заключения о результатах общественных обсуждений или публичных слушаний.

11. Утвержденная документация по планировке территории (проекты планировки территории и проекты межевания территории) подлежит опубликованию в порядке, установленном для официального опубликования муниципальных правовых актов, иной официальной информации, в течение семи дней со дня утверждения указанной документации и размещается на официальном сайте администрации сельского поселения Куть-Ях в сети «Интернет».

12. Сведения об утвержденном проекте межевания территории в течение пяти рабочих дней с даты вступления в силу решения об утверждении указанного проекта межевания

подлежат направлению в орган регистрации прав в порядке, установленном Федеральным законом от 13.07.2015 № 218-ФЗ «О государственной регистрации недвижимости».

Глава 3. Градостроительное регламентирование. Изменение видов разрешенного использования земельных участков и объектов капитального строительства.

#### Статья 6. Действие градостроительного регламента

1. Градостроительный регламент определяет правовой режим земельных участков равно как всего, что находится над и под поверхностью земельных участков и используется в процессе застройки и последующей эксплуатации объектов капитального строительства.

2. В градостроительном регламенте в отношении земельных участков и объектов капитального строительства, расположенных в пределах соответствующей территориальной зоны, отображенной на карте градостроительного зонирования настоящих Правил, указываются:

1) виды разрешенного использования земельных участков и объектов капитального строительства;

2) предельные (минимальные и (или) максимальные) размеры земельных участков и предельные параметры разрешенного строительства, реконструкции объектов капитального строительства;

3) требования к архитектурно-градостроительному облику объектов капитального строительства;

4) ограничения использования земельных участков и объектов капитального строительства, устанавливаемые в соответствии с законодательством Российской Федерации;

5) расчетные показатели минимально допустимого уровня обеспеченности территории объектами коммунальной, транспортной, социальной инфраструктур и расчетные показатели максимально допустимого уровня территориальной доступности указанных объектов для населения в случае, если в границах территориальной зоны, применительно к которой устанавливается градостроительный регламент, предусматривается осуществление деятельности по комплексному развитию территории.

3. Градостроительный регламент распространяется в равной мере на все земельные участки и объекты капитального строительства, расположенные в пределах границ территориальной зоны, обозначенной на карте градостроительного зонирования, за исключением случаев, указанных в части 4 настоящей статьи.

4. Действие градостроительного регламента на территории сельского поселения не распространяется на земельные участки:

1) в границах территорий памятников и ансамблей, включенных в единый государственный реестр объектов культурного наследия (памятников истории и культуры) народов Российской Федерации, а также в границах территорий памятников или ансамблей, которые являются выявленными объектами культурного наследия и решения о режиме содержания, параметрах реставрации, консервации, воссоздания, ремонта и приспособлении которых принимаются в порядке, установленном законодательством Российской Федерации об охране объектов культурного наследия;

2) в границах территорий общего пользования;

3) предназначенные для размещения линейных объектов и (или) занятые линейными объектами;

4) предоставленные для добычи полезных ископаемых.

5. Градостроительные регламенты на территории сельского поселения не установлены для земель лесного фонда, земель, покрытых поверхностными водами, земель запаса, земель особо охраняемых природных территорий (за исключением земель лечебно-оздоровительных местностей и курортов), сельскохозяйственных угодий в составе земель сельскохозяйственного назначения, земельных участков, расположенных в границах особых экономических зон и территорий опережающего развития.

6. Использование земельных участков, на которые действие градостроительных регламентов не распространяется или для которых градостроительные регламенты не устанавливаются, определяется уполномоченными федеральными органами исполнительной власти, уполномоченными органами исполнительной власти Ханты-Мансийского автономного округа-Югры или уполномоченными органами местного самоуправления сельского поселения в соответствии с федеральными законами. Использование земель или земельных участков из состава земель лесного фонда, земель или земельных участков, расположенных в границах особо охраняемых природных территорий (за исключением территорий населенных пунктов, включенных в состав особо охраняемых природных территорий), определяется соответственно лесохозяйственным регламентом, положением об особо охраняемой природной территории в соответствии с лесным законодательством, законодательством об особо охраняемых природных территориях.

Статья 7. Виды разрешенного использования земельных участков и объектов капитального строительства

1. Виды разрешенного использования земельных участков и объектов капитального строительства, содержащиеся в градостроительном регламенте настоящих Правил, включают:

- 1) основные виды разрешенного использования;
- 2) условно разрешенные виды использования;
- 3) вспомогательные виды разрешенного использования, допустимые только в качестве дополнительных по отношению к основным видам разрешенного использования и условно разрешенным видам использования и осуществляемые совместно с ними.

2. Описание видов разрешенного использования земельных участков и объектов капитального строительства, установленных в градостроительных регламентах настоящих Правил, определяется в соответствии с Классификатором видов разрешенного использования земельных участков, утвержденным Приказом Федеральной службы государственной регистрации, кадастра и картографии от 10.11.2020 № П/0412.

3. Размещение и эксплуатация линейного объекта (кроме железных дорог общего пользования и автомобильных дорог общего пользования федерального и регионального значения), размещение защитных сооружений (насаждений), объектов мелиорации, антенно-мачтовых сооружений, информационных и геодезических знаков, элементов благоустройства допускается без отдельного указания в градостроительном регламенте для любой территориальной зоны.

Статья 8. Изменение видов разрешенного использования земельных участков и объектов капитального строительства

1. Изменение одного вида разрешенного использования земельных участков и объектов капитального строительства на другой вид такого использования осуществляется в соответствии с градостроительным регламентом при условии соблюдения требований технических регламентов.

2. Основные и вспомогательные виды разрешенного использования земельных участков

и объектов капитального строительства, установленные градостроительным регламентом для соответствующей территориальной зоны, правообладателями земельных участков и объектов капитального строительства, за исключением органов государственной власти, органов местного самоуправления, государственных и муниципальных учреждений, государственных и муниципальных унитарных предприятий, выбираются самостоятельно без дополнительных разрешений и согласования.

3. После выбора основного вида разрешенного использования земельных участков и объектов капитального строительства в соответствии с частью 2 настоящей статьи собственники земельных участков обращаются с соответствующим заявлением в уполномоченный федеральный орган исполнительной власти, осуществляющий государственный кадастровый учет и государственную регистрацию прав, в целях осуществления государственного кадастрового учета в связи с изменением сведений о разрешенном использовании земельного участка, объекта капитального строительства. Правообладатели земельных участков, не являющиеся собственниками таких земельных участков, после выбора в соответствии с частью 2 настоящей статьи основного вида разрешенного использования земельных участков и объектов капитального строительства обращаются за согласованием такого выбора в администрацию сельского поселения Куть-Ях.

4. Предоставление разрешения на условно разрешенный вид использования земельного участка или объекта капитального строительства осуществляется в порядке, предусмотренном статьей 39 Градостроительного кодекса Российской Федерации и нормативно-правовым актом администрации сельского поселения Куть-Ях.

5. Предоставление разрешения на отклонение от предельных параметров разрешенного строительства, реконструкции объектов капитального строительства осуществляется в порядке, предусмотренном статьей 40 Градостроительного кодекса Российской Федерации и нормативно-правовым актом администрации сельского поселения Куть-Ях.

6. Изменение одного вида разрешенного использования земельных участков и объектов капитального строительства на другой вид такого использования, связанное с переводом жилых помещений в нежилые помещения и нежилых помещений в жилые помещения, осуществляется с соблюдением условий, предусмотренных Жилищным кодексом Российской Федерации.

Статья 9. Использование земельных участков и объектов капитального строительства, не соответствующих градостроительному регламенту

1. Земельные участки или объекты капитального строительства, виды разрешенного использования, предельные (минимальные и (или) максимальные) размеры и предельные параметры которых не соответствуют градостроительному регламенту, установленному настоящими Правилами, являются несоответствующими разрешенному использованию.

2. Земельные участки или объекты капитального строительства, указанные в части 1 настоящей статьи, могут использоваться без установления срока приведения их в соответствие с градостроительным регламентом, за исключением случаев, если их использование опасно для жизни или здоровья человека, для окружающей среды, объектов культурного наследия.

3. Реконструкция указанных в части 1 настоящей статьи объектов капитального строительства может осуществляться только путем приведения таких объектов в соответствие с градостроительным регламентом или путем уменьшения их несоответствия предельным параметрам разрешенного строительства, реконструкции. Изменение видов разрешенного использования указанных земельных участков и объектов капитального строительства может осуществляться путем приведения их в соответствие с видами разрешенного использования земельных участков и объектов капитального строительства, установленными градостроительным регламентом.

4. В случае, если использование указанных в части 1 настоящей статьи земельных

участков и объектов капитального строительства продолжается и при этом несет опасность жизни и здоровью человека, окружающей среде, объектам культурного наследия, то в соответствии с федеральными законами может быть наложен запрет на использование таких земельных участков и объектов.

## Статья 10. Порядок установления территориальных зон. Виды территориальных зон

1. При подготовке настоящих Правил границы территориальных зон устанавливаются с учетом:

1) возможности сочетания в пределах одной территориальной зоны различных видов существующего и планируемого использования земельных участков;

2) функциональных зон и параметров их планируемого развития, определенных генеральным планом сельского поселения (за исключением случая, установленного частью 6 статьи 18 Градостроительного кодекса Российской Федерации);

3) определенных Градостроительным кодексом Российской Федерации территориальных зон;

4) сложившейся планировки территории и существующего землепользования;

5) планируемых изменений границ земель различных категорий;

6) предотвращения возможности причинения вреда объектам капитального строительства, расположенным на смежных земельных участках;

7) историко-культурного опорного плана исторического поселения федерального значения или историко-культурного опорного плана исторического поселения регионального значения.

2. Границы территориальных зон устанавливаются по:

1) линиям магистралей, улиц, проездов, разделяющим транспортные потоки противоположных направлений;

2) красным линиям;

3) границам земельных участков;

4) границам населенных пунктов в пределах муниципального образования;

5) естественным границам природных объектов;

6) иным границам.

3. В результате градостроительного зонирования определены следующие виды территориальных зон:

1) Зона застройки индивидуальными жилыми домами (Ж-1);

2) Зона застройки малоэтажными жилыми домами (до 4 этажей, включая мансардный) (Ж-2);

3) Зона застройки среднеэтажными жилыми домами (от 5 до 8 этажей, включая мансардный) (Ж-3);

4) Многофункциональная общественно-деловая зона (ОД-1);

5) Зона специализированной общественной застройки (ОД-2);

6) Производственная зона (П-1);

7) Коммунальная зона (П-2);

8) Зона инженерной инфраструктуры (И-1);

- 9) Зона транспортной инфраструктуры (Т-1);
- 10) Зона, предназначенная для ведения садоводства и огородничества (СХ-1);
- 11) Зона, занятая объектами сельскохозяйственного назначения (СХ-2);
- 12) Зона зеленых насаждений общего пользования (парков, скверов, бульваров, садов) (Р-1);
- 13) Иная рекреационная зона (Р-2);
- 14) Зона объектов обработки, утилизации, обезвреживания, размещения твердых коммунальных отходов (СН-2);
- 15) Зона озеленения специального назначения (СН-3).

Статья 11. Использование земельных участков и объектов капитального строительства в зонах с особыми условиями использования территорий

1. Границы зон с особыми условиями использования территорий, устанавливаемые в соответствии с законодательством Российской Федерации, отображены на карте градостроительного зонирования настоящих Правил. Границы зон с особыми условиями использования территорий могут не совпадать с границами территориальных зон.

2. Осуществление деятельности на земельных участках, расположенных в границах зон с особыми условиями использования территории, может быть ограничено в целях защиты жизни и здоровья граждан, в целях безопасной эксплуатации объектов транспорта, связи, энергетики, объектов обороны страны и безопасности государства, в целях обеспечения сохранности объектов культурного наследия, в целях охраны окружающей среды, в том числе защиты и сохранения природных лечебных ресурсов, предотвращения загрязнения, засорения, заиления водных объектов и истощения их вод, сохранения среды обитания водных биологических ресурсов и других объектов животного и растительного мира, а также в целях обеспечения обороны страны и безопасности государства.

3. Землепользование и застройка в границах зон с особыми условиями использования территорий осуществляются с соблюдением:

- 1) ограничений, установленных законодательством Российской Федерации, нормами и правилами для зон с особыми условиями использования территорий;
- 2) требований градостроительных регламентов, установленных настоящими Правилами.

Глава 4. Общественные обсуждения или публичные слушания по вопросам землепользования и застройки

Статья 12. Общие положения о проведении общественных обсуждений или публичных слушаний по вопросам землепользования и застройки

1. В целях соблюдения права человека на благоприятные условия жизнедеятельности, прав и законных интересов правообладателей земельных участков и объектов капитального строительства в обязательном порядке, за исключением случаев, предусмотренных Градостроительным кодексом Российской Федерации и другими федеральными законами, проводятся общественные обсуждения или публичные слушания по:

- 1) проекту генерального плана сельского поселения, а также проекту внесения изменений в генеральный план сельского поселения;



2) проекту Правил землепользования и застройки сельского поселения, а также проекту внесения изменений в Правила землепользования и застройки сельского поселения;

3) проектам планировки территорий и проектам межевания территорий, а также проектам внесения изменений в проект планировки территории и (или) проект межевания территории;

4) проектам решений о предоставлении разрешения на условно разрешенный вид использования земельного участка или объекта капитального строительства;

5) проектам решений о предоставлении разрешения на отклонение от предельных параметров разрешенного строительства, реконструкции объектов капитального строительства;

6) проекту правил благоустройства территории, а также проекту внесения изменений в правила благоустройства территории.

2. Порядок организации и проведения общественных обсуждений или публичных слушаний по вопросам землепользования и застройки определяется Уставом сельского поселения Куть-Ях Нефтеюганского муниципального района Ханты-Мансийского автономного округа-Югры, нормативным правовым актом Совета депутатов сельского поселения Куть-Ях в соответствии с положениями статьи 5.1 Градостроительного кодекса Российской Федерации.

3. Финансирование проведения общественных обсуждений или публичных слушаний осуществляется за счет средств местного бюджета, за исключением случаев проведения общественных обсуждений или публичных слушаний по проекту решения о предоставлении разрешения на условно разрешенный вид использования земельного участка или объекта капитального строительства, а также по проекту решения о предоставлении разрешения на отклонение от предельных параметров разрешенного строительства, реконструкции объектов капитального строительства. В указанных случаях расходы, связанные с организацией и проведением общественных обсуждений или публичных слушаний, несут заинтересованные физические и юридические лица.

Статья 13. Сроки проведения общественных обсуждений или публичных слушаний по вопросам землепользования и застройки

1. Срок проведения общественных обсуждений или публичных слушаний по проекту генерального плана сельского поселения, а также проекту внесения изменений в генеральный план сельского поселения с момента оповещения жителей сельского поселения об их проведении до дня опубликования заключения о результатах общественных обсуждений или публичных слушаний не может превышать один месяц.

2. Продолжительность общественных обсуждений или публичных слушаний по проекту правил землепользования и застройки сельского поселения, а также проекту о внесении изменений в правила землепользования и застройки сельского поселения составляет не более одного месяца со дня опубликования такого проекта.

3. Срок проведения общественных обсуждений или публичных слушаний по проектам планировки территории и проектам межевания территории не может быть менее четырнадцати дней и более тридцати дней со дня оповещения жителей сельского поселения об их проведении до дня опубликования заключения о результатах общественных обсуждений или публичных слушаний.

4. Срок проведения общественных обсуждений или публичных слушаний по проекту решения о предоставлении разрешения на отклонение от предельных параметров разрешенного строительства, реконструкции объектов капитального строительства, а также по проекту решения о предоставлении разрешения на условно разрешенный вид использования земельного участка или объекта капитального строительства не может быть более одного месяца со дня оповещения жителей сельского поселения об их проведении до дня опубликования заключения

о результатах общественных обсуждений или публичных слушаний.

5. Срок проведения общественных обсуждений или публичных слушаний по проекту правил благоустройства территории со дня опубликования оповещения о начале общественных обсуждений или публичных слушаний до дня опубликования заключения о результатах общественных обсуждений или публичных слушаний не может быть менее одного месяца и более трех месяцев.

## Глава 5. Заключительные положения

Статья 14. Порядок внесения изменений в Правила землепользования и застройки сельского поселения

1. Основаниями для рассмотрения вопроса о внесении изменений в настоящие Правила являются:

1) несоответствие Правил генеральному плану сельского поселения, возникшее в результате внесения в генеральный план изменений;

2) поступление от уполномоченного Правительством Российской Федерации федерального органа исполнительной власти обязательного для исполнения в сроки, установленные законодательством Российской Федерации, предписания об устранении нарушений ограничений использования объектов недвижимости, установленных на приаэродромной территории, которые допущены в настоящих Правилах;

3) поступление предложений об изменении границ территориальных зон, изменении градостроительных регламентов;

4) несоответствие сведений о местоположении границ зон с особыми условиями использования территорий, территорий объектов культурного наследия, отображенных на карте градостроительного зонирования, содержащемуся в Едином государственном реестре недвижимости описанию местоположения границ указанных зон, территорий;

5) несоответствие установленных градостроительным регламентом ограничений использования земельных участков и объектов капитального строительства, расположенных полностью или частично в границах зон с особыми условиями использования территорий, территорий достопримечательных мест федерального, регионального и местного значения, содержащимся в Едином государственном реестре недвижимости ограничениям использования объектов недвижимости в пределах таких зон, территорий;

6) установление, изменение, прекращение существования зоны с особыми условиями использования территории, установление, изменение границ территории объекта культурного наследия, территории исторического поселения федерального значения, территории исторического поселения регионального значения;

7) принятие решения о комплексном развитии территории;

8) обнаружение мест захоронений погибших при защите Отечества, расположенных в границах сельского поселения.

2. С предложениями о внесении изменений в настоящие Правила могут выступать:

1) федеральные органы исполнительной власти в случаях, если настоящие Правила могут воспрепятствовать функционированию, размещению объектов капитального строительства федерального значения;

2) органы исполнительной власти Ханты-Мансийского автономного округа - Югры в случаях, если настоящие Правила могут воспрепятствовать функционированию, размещению объектов капитального строительства регионального значения;

3) органы местного самоуправления сельского поселения в случаях, если необходимо совершенствовать порядок регулирования землепользования и застройки на соответствующей территории сельского поселения;

4) органы местного самоуправления сельского поселения в случаях обнаружения мест захоронений погибших при защите Отечества, расположенных в границах сельского поселения;

5) физические или юридические лица в инициативном порядке либо в случаях, если в результате применения настоящих Правил, земельные участки и объекты капитального строительства не используются эффективно, причиняется вред их правообладателям, снижается стоимость земельных участков и объектов капитального строительства, не реализуются права и законные интересы граждан и их объединений;

6) уполномоченный федеральный орган исполнительной власти или юридическое лицо, обеспечивающие реализацию принятого Правительством Российской Федерации решения о комплексном развитии территории, которое создано Российской Федерацией или в уставном (складочном) капитале которого доля Российской Федерации составляет более 50 процентов, или дочерним обществом, в уставном (складочном) капитале которого более 50 процентов долей принадлежит такому юридическому лицу;

7) Правительство Ханты-Мансийского автономного округа-Югры, орган местного самоуправления сельского поселения, принявшие решение о комплексном развитии территории в соответствии с полномочиями, установленными Градостроительным кодексом Российской Федерации, юридическое лицо, определенное Ханты-Мансийским автономным округом-Югры и обеспечивающее реализацию принятого Ханты-Мансийским автономным округом-Югры, главой сельского поселения Куть-Ях решения о комплексном развитии территории, которое создано Ханты-Мансийским автономным округом-Югры, сельским поселением или в уставном (складочном) капитале которого доля Ханты-Мансийского автономного округа-Югры, сельского поселения составляет более 50 процентов, или дочерним обществом, в уставном (складочном) капитале которого более 50 процентов долей принадлежит такому юридическому лицу, либо лицо, с которым заключен договор о комплексном развитии территории в целях реализации решения о комплексном развитии территории.

3. Предложения о внесении изменений в настоящие Правила направляются в письменной форме в комиссию по подготовке проекта правил землепользования и застройки сельского поселения Куть-Ях (далее также – комиссия). Комиссия в течение двадцати пяти дней со дня поступления предложения о внесении изменения в Правила землепользования и застройки осуществляет подготовку заключения, в котором содержатся рекомендации о внесении в соответствии с поступившим предложением изменения в настоящие Правила или об отклонении такого предложения с указанием причин отклонения, и направляет это заключение главе сельского поселения Куть-Ях.

4. Глава сельского поселения Куть-Ях с учетом рекомендаций, содержащихся в заключении комиссии, в течение двадцати пяти дней принимает решение о подготовке проекта о внесении изменения в настоящие Правила или об отклонении предложения о внесении изменения в настоящие Правила с указанием причин отклонения и направляет копию такого решения заявителям.

5. Глава сельского поселения Куть-Ях не позднее чем по истечении десяти дней с даты принятия решения о подготовке проекта о внесении изменения в настоящие Правила обеспечивает опубликование сообщения о принятии такого решения в порядке, установленном для официального опубликования муниципальных правовых актов, иной официальной информации, и размещение указанного сообщения на официальном сайте администрации сельского поселения Куть-Ях в сети «Интернет». Сообщение о принятии такого решения также может быть распространено по радио и телевидению.

6. В случае, если настоящими Правилами не обеспечена в соответствии с частью 3.1 статьи 31 Градостроительного кодекса Российской Федерации возможность размещения на

территории сельского поселения предусмотренных документами территориального планирования объектов федерального значения, объектов регионального значения, уполномоченный федеральный орган исполнительной власти, уполномоченный орган исполнительной власти Ханты-Мансийского автономного округа-Югры направляют главе сельского поселения Куть-Ях требование о внесении изменений в настоящие Правила в целях обеспечения размещения указанных объектов. глава сельского поселения Куть-Ях обеспечивает внесение изменений в настоящие Правила в течение тридцати дней со дня получения указанного требования.

7. В случаях, предусмотренных пунктами 4-6 части 1 настоящей статьи, исполнительный орган государственной власти или орган местного самоуправления, уполномоченные на установление зон с особыми условиями использования территорий, границ территорий объектов культурного наследия, направляет главе сельского поселения Куть-Ях требование об отображении в настоящих Правилах границ зон с особыми условиями использования территорий, территорий объектов культурного наследия, установлении ограничений использования земельных участков и объектов капитального строительства в границах таких зон, территорий.

8. В случае поступления требования, предусмотренного частью 7 настоящей статьи, а также в случае поступления от органа регистрации прав сведений об установлении, изменении или прекращении существования зоны с особыми условиями использования территории, о границах территории объекта культурного наследия либо со дня выявления предусмотренных пунктами 4-6 части 1 настоящей статьи оснований для внесения изменений в настоящие Правила, глава сельского поселения Куть-Ях обязан обеспечить внесение изменений в настоящие Правила путем их уточнения в соответствии с таким требованием. При этом утверждение изменений в правила землепользования и застройки в целях их уточнения в соответствии с требованием, предусмотренным частью 8 настоящей статьи, не требуется.

9. Срок уточнения Правил землепользования и застройки в соответствии с частью 8 настоящей статьи в целях отображения границ зон с особыми условиями использования территорий, территорий объектов культурного наследия, установления ограничений использования земельных участков и объектов капитального строительства в границах таких зон, территорий не может превышать шесть месяцев со дня поступления соответствующего требования или сведений от органа регистрации прав либо со дня выявления предусмотренных пунктами 4-6 части 1 настоящей статьи оснований для внесения изменений в настоящие Правила.

10. Проект о внесении изменения в настоящие Правила подлежит обязательному рассмотрению на публичных слушаниях или общественных обсуждениях, проводимых в порядке, определяемом Уставом сельского поселения Куть-Ях Нефтеюганского муниципального района Ханты-Мансийского автономного округа-Югры, нормативным правовым актом Совета депутатов сельского поселения Куть-Ях в соответствии с положениями статьи 5.1 Градостроительного кодекса Российской Федерации, а также с учетом положений Главы 4 настоящих Правил.

11. Проведение публичных слушаний или общественных обсуждений, опубликование сообщения о принятии решения о подготовке проекта о внесении изменений в настоящие Правила и подготовка предусмотренного частью 3 настоящей статьи заключения комиссии не требуются в следующих случаях:

1) приведение Правил в соответствие с ограничениями использования объектов недвижимости, установленными на приаэродромной территории;

2) внесение изменений в Правила на основании поступившего от уполномоченного федерального органа исполнительной власти, уполномоченного органа исполнительной власти Ханты-Мансийского автономного округа-Югры требования о внесении изменений в Правила в целях обеспечения размещения на территории сельского поселения предусмотренных

документами территориального планирования объектов федерального значения, объектов регионального значения;

3) внесение изменений в Правила в целях приведения сведений о местоположении границ зон с особыми условиями использования территорий, территорий объектов культурного наследия, отображенных на карте градостроительного зонирования, в соответствии с описанием местоположения границ указанных зон, территорий, содержащимся в Едином государственном реестре недвижимости,

4) внесение изменений в Правила в целях приведения установленных градостроительным регламентом ограничений использования земельных участков и объектов капитального строительства, расположенных полностью или частично в границах зон с особыми условиями использования территорий, территорий достопримечательных мест федерального, регионального и местного значения, в соответствии с содержащимися в Едином государственном реестре недвижимости ограничениями использования объектов недвижимости в пределах таких зон, территорий;

5) внесение изменений в Правила в целях отображения установления, изменения, прекращения существования зоны с особыми условиями использования территории, установления, изменения границ территории объекта культурного наследия, территории исторического поселения федерального значения, территории исторического поселения регионального значения;

6) внесение изменений в Правила в целях реализации решения о комплексном развитии территории;

7) однократное изменение видов разрешенного использования, установленных градостроительным регламентом для конкретной территориальной зоны, без изменения ранее установленных предельных параметров разрешенного строительства, реконструкции объектов капитального строительства и (или) однократное изменение одного или нескольких предельных параметров разрешенного строительства, реконструкции объектов капитального строительства, установленных градостроительным регламентом для конкретной территориальной зоны, не более чем на десять процентов;

8) внесение изменений в Правила в связи с обнаружением мест захоронений погибших при защите Отечества, расположенных в границах сельского поселения.

12. После завершения публичных слушаний или общественных обсуждений по проекту о внесении изменений в настоящие Правила комиссия с учетом результатов таких публичных слушаний или общественных обсуждений обеспечивает внесение изменений в проект о внесении изменений в Правила и представляет указанный проект главе сельского поселения Куть-Ях. Обязательными приложениями к проекту о внесении изменений в Правила являются протокол публичных слушаний или общественных обсуждений и заключение о результатах публичных слушаний или общественных обсуждений, за исключением случаев, если их проведение в соответствии с Градостроительным кодексом Российской Федерации не требуется.

13. Глава сельского поселения Куть-Ях в течение десяти дней после представления ему проекта о внесении изменений в настоящие Правила с обязательными приложениями должен принять решение об утверждении изменений в Правила землепользования и застройки.

14. Утвержденные Правила землепользования и застройки подлежат опубликованию в порядке, установленном для официального опубликования муниципальных правовых актов, иной официальной информации, и размещаются на официальном сайте администрации сельского поселения Куть-Ях в сети «Интернет», а также не позднее чем по истечении десяти дней с даты утверждения размещаются в федеральной государственной информационной системе территориального планирования.

15. Физические и юридические лица вправе оспорить решение о внесении изменений в

настоящие Правила в судебном порядке.

16. Органы государственной власти Российской Федерации, органы государственной власти Ханты-Мансийского автономного округа-Югры вправе оспорить решение о внесении изменений в настоящие Правила в судебном порядке в случае несоответствия данных изменений законодательству Российской Федерации, а также схеме территориального планирования Российской Федерации, схеме территориального планирования Ханты-Мансийского автономного округа-Югры, утвержденных до внесения изменений в настоящие Правила.

#### Статья 15. Действие настоящих Правил

1. Действие настоящих Правил не распространяется на:

1) строительство и реконструкцию зданий и сооружений, разрешения на строительство и реконструкцию которых выданы до вступления в силу Правил, при условии, что срок действия разрешения на строительство и реконструкцию не истек;

2) использование земельных участков, на которых расположены здания, строения, сооружения, введенные в эксплуатацию до вступления в силу настоящих Правил.

2. В случае отмены либо внесения изменений в нормативные правовые акты Российской Федерации, Ханты-Мансийского автономного округа-Югры, настоящие Правила применяются в части, не противоречащей федеральному законодательству и законодательству Ханты-Мансийского автономного округа-Югры.

3. Сведения о территориальных зонах, устанавливаемых настоящими Правилами, в том числе сведения об установлении и изменении границ территориальных зон, количестве территориальных зон, перечне видов разрешенного использования земельных участков для каждой территориальной зоны, а также о содержании ограничений использования объектов недвижимости в пределах территориальной зоны, после утверждения настоящих Правил подлежат направлению в орган регистрации прав в порядке, установленном Федеральным законом от 13.07.2015 № 218-ФЗ «О государственной регистрации недвижимости».

## Градостроительные регламенты

### ЗОНА ЗАСТРОЙКИ ИНДИВИДУАЛЬНЫМИ ЖИЛЫМИ ДОМАМИ (Ж-1)

Основные виды и параметры разрешенного использования земельных участков и объектов капитального строительства

Виды разрешенного использования земельных участков и объектов капитального строительства		Пределные размеры земельных участков и предельные параметры разрешенного строительства, реконструкции объектов капитального строительства
наименование вида использования	описание вида использования	
1	2	3
Для индивидуального жилищного строительства (2.1)	Размещение жилого дома (отдельно стоящего здания количеством надземных этажей не более чем три, высотой не более двадцати метров, которое состоит из комнат и помещений вспомогательного использования, предназначенных для удовлетворения гражданами бытовых и иных нужд, связанных с их проживанием в таком здании, не предназначенного для раздела на самостоятельные объекты недвижимости); выращивание сельскохозяйственных культур; размещение гаражей для собственных нужд и хозяйственных построек	<p>Пределные (минимальные и (или) максимальные) размеры земельных участков, в том числе их площадь:</p> <ul style="list-style-type: none"> <li>- минимальный размеры земельных участков (площадь) - 400 кв.м;</li> <li>- максимальный размеры земельных участков (площадь) – 1500 кв.м.</li> </ul> <p>Минимальные отступы от границ земельных участков в целях определения мест допустимого размещения зданий, строений сооружений, за пределами которых запрещено строительство зданий строений сооружений: 5 м.</p> <p>Пределное количество этажей или предельная высота зданий, строений, сооружений: 3 эт.</p> <p>Максимальный процент застройки в границах земельного участка, определяемый как отношение суммарной площади земельного участка, которая может быть застроена, ко всей площади земельного участка: 60 %.</p>
Для ведения личного подсобного хозяйства (приусадебный земельный участок) (2.2)	Размещение жилого дома, указанного в описании вида разрешенного использования с кодом 2.1; производство сельскохозяйственной продукции; размещение гаража и иных вспомогательных сооружений; содержание сельскохозяйственных животных	<p>Пределные (минимальные и (или) максимальные) размеры земельных участков, в том числе их площадь:</p> <ul style="list-style-type: none"> <li>- минимальный размеры земельных участков (площадь) - 300 кв.м;</li> <li>- максимальный размеры земельных участков (площадь) -15000 кв.м.</li> </ul> <p>Минимальные отступы от границ земельных участков в целях определения мест допустимого размещения зданий, строений сооружений, за пределами которых запрещено строительство зданий строений сооружений: 5 м.</p> <p>Пределное количество этажей или предельная высота зданий, строений, сооружений: 3 эт.</p>

1	2	3
		<p>Максимальный процент застройки в границах земельного участка, определяемый как отношение суммарной площади земельного участка, которая может быть застроена, ко всей площади земельного участка: 60%.</p>
<p>Блокированная жилая застройка (2.3)</p>	<p>Размещение жилого дома, блокированного с другим жилым домом (другими жилыми домами) в одном ряду общей боковой стеной (общими боковыми стенами) без проемов и имеющего отдельный выход на земельный участок; разведение декоративных и плодовых деревьев, овощных и ягодных культур; размещение гаражей для собственных нужд и иных вспомогательных сооружений; обустройство спортивных и детских площадок, площадок для отдыха</p>	<p>Предельные (минимальные и (или) максимальные) размеры земельных участков, в том числе их площадь:</p> <ul style="list-style-type: none"> <li>- минимальный размеры земельных участков (площадь) - 100 кв.м;</li> <li>- максимальный размеры земельных участков (площадь) – не подлежит установлению.</li> </ul> <p>Минимальные отступы от границ земельных участков в целях определения мест допустимого размещения зданий, строений сооружений, за пределами которых запрещено строительство зданий строений сооружений: 5 м.</p> <p>Предельное количество этажей или предельная высота зданий, строений, сооружений: 3 эт.</p> <p>Максимальный процент застройки в границах земельного участка, определяемый как отношение суммарной площади земельного участка, которая может быть застроена, ко всей площади земельного участка: 60 %.</p>
<p>Дошкольное, начальное и среднее общее образование (3.5.1)</p>	<p>Размещение объектов капитального строительства, предназначенных для просвещения, дошкольного, начального и среднего общего образования (детские ясли, детские сады, школы, лицеи, гимназии, художественные, музыкальные школы, образовательные кружки и иные организации, осуществляющие деятельность по воспитанию, образованию и просвещению), в том числе зданий, спортивных сооружений, предназначенных для занятия обучающихся физической культурой и спортом</p>	<p>Предельные (минимальные и (или) максимальные) размеры земельных участков, в том числе их площадь: не подлежит установлению.</p> <p>Минимальные отступы от границ земельных участков в целях определения мест допустимого размещения зданий, строений сооружений, за пределами которых запрещено строительство зданий строений сооружений: 10 м.</p> <p>Предельное количество этажей или предельная высота зданий, строений, сооружений: 3 эт.</p> <p>Максимальный процент застройки в границах земельного участка, определяемый как отношение суммарной площади земельного участка, которая может быть застроена, ко всей площади земельного участка: 40 %.</p>
<p>Земельные участки, входящие в состав</p>	<p>Земельные участки, относящиеся к общему имуществу собственников индивидуальных жилых домов в</p>	<p>Предельные (минимальные и (или) максимальные) размеры земельных участков, в том числе их площадь: не подлежит установлению.</p>



1	2	3
<p>общего имущества собственников индивидуальных жилых домов в малоэтажном жилом комплексе (14.0)</p>	<p>малоэтажном жилом комплексе и предназначенные для удовлетворения потребностей собственников индивидуальных жилых домов в малоэтажном жилом комплексе и (или) для размещения объектов капитального строительства, иного имущества, относящегося к общему имуществу собственников индивидуальных жилых домов в малоэтажном жилом комплексе</p>	<p>Минимальные отступы от границ земельных участков в целях определения мест допустимого размещения зданий, строений сооружений, за пределами которых запрещено строительство зданий строений сооружений: не подлежит установлению.</p> <p>Предельное количество этажей или предельная высота зданий, строений, сооружений: не подлежит установлению.</p> <p>Максимальный процент застройки в границах земельного участка, определяемый как отношение суммарной площади земельного участка, которая может быть застроена, ко всей площади земельного участка: не подлежит установлению.</p>
<p>Предоставление коммунальных услуг (3.1.1)</p>	<p>Размещение зданий и сооружений, обеспечивающих поставку воды, тепла, электричества, газа, отвод канализационных стоков, очистку и уборку объектов недвижимости (котельных, водозаборов, очистных сооружений, насосных станций, водопроводов, линий электропередач, трансформаторных подстанций, газопроводов, линий связи, телефонных станций, канализаций, стоянок, гаражей и мастерских для обслуживания уборочной и аварийной техники, сооружений, необходимых для сбора и плавки снега)</p>	<p>Предельные (минимальные и (или) максимальные) размеры земельных участков, в том числе их площадь: не подлежит установлению.</p> <p>Минимальные отступы от границ земельных участков в целях определения мест допустимого размещения зданий, строений сооружений, за пределами которых запрещено строительство зданий строений сооружений: 3 м.</p> <p>Предельное количество этажей или предельная высота зданий, строений, сооружений: 2 эт.</p> <p>Максимальный процент застройки в границах земельного участка, определяемый как отношение суммарной площади земельного участка, которая может быть застроена, ко всей площади земельного участка: 60 %.</p>
<p>Административные здания организаций, обеспечивающих предоставление коммунальных услуг (3.1.2)</p>	<p>Размещение зданий, предназначенных для приема физических и юридических лиц в связи с предоставлением им коммунальных услуг</p>	<p>Предельные (минимальные и (или) максимальные) размеры земельных участков, в том числе их площадь: не подлежит установлению.</p> <p>Минимальные отступы от границ земельных участков в целях определения мест допустимого размещения зданий, строений сооружений, за пределами которых запрещено строительство зданий строений сооружений: 3 м.</p> <p>Предельное количество этажей или предельная высота зданий, строений, сооружений: 2 эт.</p>

1	2	3
		<p>Максимальный процент застройки в границах земельного участка, определяемый как отношение суммарной площади земельного участка, которая может быть застроена, ко всей площади земельного участка: 60 %.</p>
<p>Улично-дорожная сеть (12.0.1.)</p>	<p>Размещение объектов улично-дорожной сети: автомобильных дорог, трамвайных путей и пешеходных тротуаров в границах населенных пунктов, пешеходных переходов, бульваров, площадей, проездов, велодорожек и объектов велотранспортной и инженерной инфраструктуры; размещение придорожных стоянок (парковок) транспортных средств в границах городских улиц и дорог, за исключением предусмотренных видами разрешенного использования с кодами 2.7.1, 4.9, 7.2.3, а также некапитальных сооружений, предназначенных для охраны транспортных средств</p>	<p>Предельные (минимальные и (или) максимальные) размеры земельных участков, в том числе их площадь: не подлежит установлению.</p> <p>Минимальные отступы от границ земельных участков в целях определения мест допустимого размещения зданий, строений сооружений, за пределами которых запрещено строительство зданий строений сооружений: не подлежит установлению.</p> <p>Предельное количество этажей или предельная высота зданий, строений, сооружений: не подлежит установлению.</p> <p>Максимальный процент застройки в границах земельного участка, определяемый как отношение суммарной площади земельного участка, которая может быть застроена, ко всей площади земельного участка: не подлежит установлению.</p>
<p>Благоустройство территории (12.0.2)</p>	<p>Размещение декоративных, технических, планировочных, конструктивных устройств, элементов озеленения, различных видов оборудования и оформления, малых архитектурных форм, некапитальных нестационарных строений и сооружений, информационных щитов и указателей, применяемых как составные части благоустройства территории, общественных туалетов</p>	<p>Предельные (минимальные и (или) максимальные) размеры земельных участков, в том числе их площадь: не подлежит установлению.</p> <p>Минимальные отступы от границ земельных участков в целях определения мест допустимого размещения зданий, строений сооружений, за пределами которых запрещено строительство зданий строений сооружений: не подлежит установлению.</p> <p>Предельное количество этажей или предельная высота зданий, строений, сооружений: не подлежит установлению.</p> <p>Максимальный процент застройки в границах земельного участка, определяемый как отношение суммарной площади земельного участка, которая может быть застроена, ко всей площади земельного участка: не подлежит установлению.</p>

Условно разрешенные виды и параметры использования земельных участков и объектов капитального строительства

Виды разрешенного использования земельных участков и объектов капитального строительства		Предельные размеры земельных участков и предельные параметры разрешенного строительства, реконструкции объектов капитального строительства
наименование вида использования	описание вида использования	
1	2	3
Размещение гаражей для собственных нужд (2.7.2)	Размещение для собственных нужд отдельно стоящих гаражей и (или) гаражей, блокированных общими стенами с другими гаражами в одном ряду, имеющих общие с ними крышу, фундамент и коммуникации	<p>Предельные (минимальные и (или) максимальные) размеры земельных участков, в том числе их площадь:</p> <ul style="list-style-type: none"> <li>- минимальный размеры земельных участков (площадь) - 30 кв.м на 1 машино-место для гаражей;</li> <li>- максимальный размеры земельных участков (площадь) – не подлежит установлению.</li> </ul> <p>Минимальные отступы от границ земельных участков в целях определения мест допустимого размещения зданий, строений сооружений, за пределами которых запрещено строительство зданий строений сооружений: 1 м.</p> <p>Минимальные отступы от границ земельных в целях определения мест допустимого размещения зданий, строений сооружений, за пределами которых запрещено строительство зданий строений сооружений в случае размещения на смежном участке пристроенного здания: 0 м.</p> <p>Минимальные отступы от красной линии или территории общего пользования в целях определения мест допустимого размещения зданий, строений сооружений, за пределами которых запрещено строительство зданий строений сооружений, если иное не предусмотрено документацией, 0 м:</p> <p>Предельное количество этажей или предельная высота зданий, строений, сооружений: 2 эт.</p> <p>Максимальный процент застройки в границах земельного участка, определяемый как отношение суммарной площади земельного участка, которая может быть застроена, ко всей площади земельного участка: 75 %</p>
Бытовое обслуживание (3.3)	Размещение объектов капитального строительства, предназначенных для оказания населению или организациям бытовых услуг (мастерские мелкого	Предельные (минимальные и (или) максимальные) размеры земельных участков, в том числе их площадь: не подлежит установлению.

1	2	3
	ремонта, ателье, бани, парикмахерские, прачечные, химчистки, похоронные бюро)	<p>Минимальные отступы от границ земельных участков в целях определения мест допустимого размещения зданий, строений сооружений, за пределами которых запрещено строительство зданий строений сооружений 3 м.</p> <p>Предельное количество этажей или предельная высота зданий, строений, сооружений: 2 эт.</p> <p>Максимальный процент застройки в границах земельного участка, определяемый как отношение суммарной площади земельного участка, которая может быть застроена, ко всей площади земельного участка: 80 %.</p>
Амбулаторное ветеринарное обслуживание (3.10.1)	Размещение объектов капитального строительства, предназначенных для оказания ветеринарных услуг без содержания животных	<p>Предельные (минимальные и (или) максимальные) размеры земельных участков, в том числе их площадь: не подлежит установлению.</p> <p>Минимальные отступы от границ земельных участков в целях определения мест допустимого размещения зданий, строений сооружений, за пределами которых запрещено строительство зданий строений сооружений: 3 м.</p> <p>Предельное количество этажей или предельная высота зданий, строений, сооружений: 2 эт.</p> <p>Максимальный процент застройки в границах земельного участка, определяемый как отношение суммарной площади земельного участка, которая может быть застроена, ко всей площади земельного участка: 80 %.</p>
Магазины (4.4)	Размещение объектов капитального строительства, предназначенных для продажи товаров, торговая площадь которых составляет до 5000 кв. м	<p>Предельные (минимальные и (или) максимальные) размеры земельных участков, в том числе их площадь: не подлежит установлению.</p> <p>Минимальные отступы от границ земельных участков в целях определения мест допустимого размещения зданий, строений сооружений, за пределами которых запрещено строительство зданий строений сооружений 3м:</p> <p>Предельное количество этажей или предельная высота зданий, строений, сооружений: 2 эт.</p> <p>Максимальный процент застройки в границах земельного участка,</p>

1	2	3
		<p>определяемый как отношение суммарной площади земельного участка, которая может быть застроена, ко всей площади земельного участка: 80 %.</p>
<p>Общественное питание (4.6)</p>	<p>Размещение объектов капитального строительства в целях устройства мест общественного питания (рестораны, кафе, столовые, закусочные, бары)</p>	<p>Предельные (минимальные и (или) максимальные) размеры земельных участков, в том числе их площадь:</p> <ul style="list-style-type: none"> <li>- минимальный размеры земельных участков (площадь) - 200 кв.м;</li> <li>- максимальный размеры земельных участков (площадь) – 2000 кв.м.</li> </ul> <p>Минимальные отступы от границ земельных участков в целях определения мест допустимого размещения зданий, строений сооружений, за пределами которых запрещено строительство зданий строений сооружений: 3 м.</p> <p>Предельное количество этажей или предельная высота зданий, строений, сооружений: 2 эт.</p> <p>Максимальный процент застройки в границах земельного участка, определяемый как отношение суммарной площади земельного участка, которая может быть застроена, ко всей площади земельного участка: 80 %.</p>
<p>Площадки для занятий спортом (5.1.3)</p>	<p>Размещение площадок для занятия спортом и физкультурой на открытом воздухе (физкультурные площадки, беговые дорожки, поля для спортивной игры)</p>	<p>Предельные (минимальные и (или) максимальные) размеры земельных участков, в том числе их площадь:</p> <ul style="list-style-type: none"> <li>- минимальный размеры земельных участков (площадь) - 100 кв.м;</li> <li>- максимальный размеры земельных участков (площадь) – не подлежит установлению.</li> </ul> <p>Минимальные отступы от границ земельных участков в целях определения мест допустимого размещения зданий, строений сооружений, за пределами которых запрещено строительство зданий строений сооружений: 3 м.</p> <p>Предельное количество этажей или предельная высота зданий, строений, сооружений: 12 м.</p> <p>Максимальный процент застройки в границах земельного участка, определяемый как отношение суммарной площади земельного участка, которая может быть застроена, ко всей площади земельного участка: 80%.</p>
<p>Ведение</p>	<p>Осуществление отдыха и (или) выращивания</p>	<p>Предельные (минимальные и (или) максимальные) размеры земельных</p>

1	2	3
огородничества (13.1)	гражданами для собственных нужд сельскохозяйственных культур; размещение хозяйственных построек, не являющихся объектами недвижимости, предназначенных для хранения инвентаря и урожая сельскохозяйственных культур	участков, в том числе их площадь: - минимальный размеры земельных участков (площадь) - 400 кв.м; - максимальный размеры земельных участков (площадь) – 1500 кв.м.  Минимальные отступы от границ земельных участков в целях определения мест допустимого размещения зданий, строений сооружений, за пределами которых запрещено строительство зданий строений сооружений: 4 м.  Предельное количество этажей или предельная высота зданий, строений, сооружений: 2 эт.  Максимальный процент застройки в границах земельного участка, определяемый как отношение суммарной площади земельного участка, которая может быть застроена, ко всей площади земельного участка: 30 %.

#### Вспомогательные виды и параметры разрешенного использования земельных участков и объектов капитального строительства

Виды разрешенного использования земельных участков и объектов капитального строительства		Предельные размеры земельных участков и предельные параметры разрешенного строительства, реконструкции объектов капитального строительства
наименование вида использования	описание вида использования	
1	2	3
Предоставление коммунальных услуг (3.1.1)	Размещение зданий и сооружений, обеспечивающих поставку воды, тепла, электричества, газа, отвод канализационных стоков, очистку и уборку объектов недвижимости (котельных, водозаборов, очистных сооружений, насосных станций, водопроводов, линий электропередач, трансформаторных подстанций, газопроводов, линий связи, телефонных станций, канализаций, стоянок, гаражей и мастерских для обслуживания уборочной и аварийной техники, сооружений, необходимых для сбора и плавки снега)	Предельные (минимальные и (или) максимальные) размеры земельных участков, в том числе их площадь: не подлежит установлению.  Минимальные отступы от границ земельных участков в целях определения мест допустимого размещения зданий, строений сооружений, за пределами которых запрещено строительство зданий строений сооружений: 3 м.  Предельное количество этажей или предельная высота зданий, строений, сооружений: 2 эт.  Максимальный процент застройки в границах земельного участка, определяемый как отношение суммарной площади земельного участка, которая может быть застроена, ко всей площади земельного участка: 60 %.
Улично-дорожная сеть	Размещение объектов улично-дорожной сети:	Предельные (минимальные и (или) максимальные) размеры земельных

1	2	3
(12.0.1.)	автомобильных дорог, трамвайных путей и пешеходных тротуаров в границах населенных пунктов, пешеходных переходов, бульваров, площадей, проездов, велодорожек и объектов велотранспортной и инженерной инфраструктуры; размещение придорожных стоянок (парковок) транспортных средств в границах городских улиц и дорог, за исключением предусмотренных видами разрешенного использования с кодами 2.7.1, 4.9, 7.2.3, а также некапитальных сооружений, предназначенных для охраны транспортных средств	участков, в том числе их площадь: не подлежит установлению.  Минимальные отступы от границ земельных участков в целях определения мест допустимого размещения зданий, строений сооружений, за пределами которых запрещено строительство зданий строений сооружений: не подлежит установлению.  Предельное количество этажей или предельная высота зданий, строений, сооружений: не подлежит установлению.  Максимальный процент застройки в границах земельного участка, определяемый как отношение суммарной площади земельного участка, которая может быть застроена, ко всей площади земельного участка: не подлежит установлению.
Благоустройство территории (12.0.2)	Размещение декоративных, технических, планировочных, конструктивных устройств, элементов озеленения, различных видов оборудования и оформления, малых архитектурных форм, некапитальных нестационарных строений и сооружений, информационных щитов и указателей, применяемых как составные части благоустройства территории, общественных туалетов	Предельные (минимальные и (или) максимальные) размеры земельных участков, в том числе их площадь: не подлежит установлению.  Минимальные отступы от границ земельных участков в целях определения мест допустимого размещения зданий, строений сооружений, за пределами которых запрещено строительство зданий строений сооружений: не подлежит установлению.  Предельное количество этажей или предельная высота зданий, строений, сооружений: не подлежит установлению.  Максимальный процент застройки в границах земельного участка, определяемый как отношение суммарной площади земельного участка, которая может быть застроена, ко всей площади земельного участка: не подлежит установлению.

Ограничения использования земельных участков и объектов капитального строительства, устанавливаемые в соответствии с законодательством Российской Федерации

Охранная зона геодезического пункта(86:08-6.1038),

Охранная зона инженерных коммуникаций(86:08-6.2241),

Охранная зона инженерных коммуникаций(86:08-6.2262)

## ЗОНА ЗАСТРОЙКИ МАЛОЭТАЖНЫМИ ЖИЛЫМИ ДОМАМИ (ДО 4 ЭТАЖЕЙ, ВКЛЮЧАЯ МАНСАРДНЫЙ) (Ж-2)

Основные виды и параметры разрешенного использования земельных участков и объектов капитального строительства

Виды разрешенного использования земельных участков и объектов капитального строительства		Предельные размеры земельных участков и предельные параметры разрешенного строительства, реконструкции объектов капитального строительства
наименование вида использования	описание вида использования	
1	2	3
<p>Малоэтажная многоквартирная жилая застройка (2.1.1)</p>	<p>Размещение малоэтажных многоквартирных домов (многоквартирные дома высотой до 4 этажей, включая мансардный); обустройство спортивных и детских площадок, площадок для отдыха; размещение объектов обслуживания жилой застройки во встроенных, пристроенных и встроенно-пристроенных помещениях малоэтажного многоквартирного дома, если общая площадь таких помещений в малоэтажном многоквартирном доме не составляет более 15% общей площади помещений дома</p>	<p>Предельные (минимальные и (или) максимальные) размеры земельных участков, в том числе их площадь: - минимальный размеры земельных участков (площадь) - 300 кв.м; - максимальный размеры земельных участков (площадь) – не подлежит установлению.</p> <p>Минимальные отступы от границ земельных участков в целях определения мест допустимого размещения зданий, строений сооружений, за пределами которых запрещено строительство зданий строений сооружений: 5 м.</p> <p>Предельное количество этажей или предельная высота зданий, строений, сооружений: 3 эт.</p> <p>Максимальный процент застройки в границах земельного участка, определяемый как отношение суммарной площади земельного участка, которая может быть застроена, ко всей пощади земельного участка: 40 %.</p>
<p>Для индивидуального жилищного строительства (2.1)</p>	<p>Размещение жилого дома (отдельно стоящего здания количеством надземных этажей не более чем три, высотой не более двадцати метров, которое состоит из комнат и помещений вспомогательного использования, предназначенных для удовлетворения гражданами бытовых и иных нужд, связанных с их проживанием в таком здании, не предназначенного для раздела на самостоятельные объекты недвижимости); выращивание сельскохозяйственных культур; размещение гаражей для собственных нужд и хозяйственных построек</p>	<p>Предельные (минимальные и (или) максимальные) размеры земельных участков, в том числе их площадь: - минимальный размеры земельных участков (площадь) - 400 кв.м; - максимальный размеры земельных участков (площадь) – 1500 кв.м.</p> <p>Минимальные отступы от границ земельных участков в целях определения мест допустимого размещения зданий, строений сооружений, за пределами которых запрещено строительство зданий строений сооружений: 5 м.</p> <p>Предельное количество этажей или предельная высота зданий, строений, сооружений: 3 эт.</p>



1	2	3
		<p>Максимальный процент застройки в границах земельного участка, определяемый как отношение суммарной площади земельного участка, которая может быть застроена, ко всей площади земельного участка: 60 %.</p>
<p>Амбулаторно-поликлиническое обслуживание (3.4.1)</p>	<p>Размещение объектов капитального строительства, предназначенных для оказания гражданам амбулаторно-поликлинической медицинской помощи (поликлиники, фельдшерские пункты, пункты здравоохранения, центры матери и ребенка, диагностические центры, молочные кухни, станции донорства крови, клинические лаборатории)</p>	<p>Предельные (минимальные и (или) максимальные) размеры земельных участков, в том числе их площадь: не подлежит установлению.</p> <p>Минимальные отступы от границ земельных участков в целях определения мест допустимого размещения зданий, строений сооружений, за пределами которых запрещено строительство зданий строений сооружений: 30 м.</p> <p>Предельное количество этажей или предельная высота зданий, строений, сооружений: 3 эт.</p> <p>Максимальный процент застройки в границах земельного участка, определяемый как отношение суммарной площади земельного участка, которая может быть застроена, ко всей площади земельного участка: 80 %</p>
<p>Дошкольное, начальное и среднее общее образование (3.5.1)</p>	<p>Размещение объектов капитального строительства, предназначенных для просвещения, дошкольного, начального и среднего общего образования (детские ясли, детские сады, школы, лицеи, гимназии, художественные, музыкальные школы, образовательные кружки и иные организации, осуществляющие деятельность по воспитанию, образованию и просвещению), в том числе зданий, спортивных сооружений, предназначенных для занятия обучающихся физической культурой и спортом</p>	<p>Предельные (минимальные и (или) максимальные) размеры земельных участков, в том числе их площадь: не подлежит установлению.</p> <p>Минимальные отступы от границ земельных участков в целях определения мест допустимого размещения зданий, строений сооружений, за пределами которых запрещено строительство зданий строений сооружений: 10 м.</p> <p>Предельное количество этажей или предельная высота зданий, строений, сооружений: 3 эт.</p> <p>Максимальный процент застройки в границах земельного участка, определяемый как отношение суммарной площади земельного участка, которая может быть застроена, ко всей площади земельного участка: 40 %.</p>
<p>Хранение автотранспорта (2.7.1)</p>	<p>Размещение отдельно стоящих и пристроенных гаражей, в том числе подземных, предназначенных для хранения автотранспорта, в том числе с разделением на машино-места, за исключением гаражей, размещение которых</p>	<p>Предельные (минимальные и (или) максимальные) размеры земельных участков, в том числе их площадь: не подлежит установлению.</p> <p>Минимальные отступы от границ земельных участков в целях</p>

1	2	3
	<p>предусмотрено содержанием видов разрешенного использования с кодами 2.7.2, 4.9</p>	<p>определения мест допустимого размещения зданий, строений сооружений, за пределами которых запрещено строительство зданий строений сооружений: не подлежит установлению.</p> <p>Предельное количество этажей или предельная высота зданий, строений, сооружений: не подлежит установлению.</p> <p>Максимальный процент застройки в границах земельного участка, определяемый как отношение суммарной площади земельного участка, которая может быть застроена, ко всей площади земельного участка: не подлежит установлению.</p>
<p>Размещение гаражей для собственных нужд (2.7.2)</p>	<p>Размещение для собственных нужд отдельно стоящих гаражей и (или) гаражей, блокированных общими стенами с другими гаражами в одном ряду, имеющих общие с ними крышу, фундамент и коммуникации</p>	<p>Предельные (минимальные и (или) максимальные) размеры земельных участков, в том числе их площадь:</p> <ul style="list-style-type: none"> <li>- минимальный размеры земельных участков (площадь) - 30 кв.м на 1 машино-место для гаражей;</li> <li>- максимальный размеры земельных участков (площадь) – не подлежит установлению.</li> </ul> <p>Минимальные отступы от границ земельных участков в целях определения мест допустимого размещения зданий, строений сооружений, за пределами которых запрещено строительство зданий строений сооружений: 1 м.</p> <p>Минимальные отступы от границ земельных участков в целях определения мест допустимого размещения зданий, строений сооружений, за пределами которых запрещено строительство зданий строений сооружений в случае размещения на смежном участке пристроенного здания: 0 м.</p> <p>Минимальные отступы от красной линии или территории общего пользования в целях определения мест допустимого размещения зданий, строений сооружений, за пределами которых запрещено строительство зданий строений сооружений, если иное не предусмотрено документацией: 0 м.</p> <p>Предельное количество этажей или предельная высота зданий, строений, сооружений: 2 эт.</p> <p>Максимальный процент застройки в границах земельного участка,</p>

1	2	3
		<p>определяемый как отношение суммарной площади земельного участка, которая может быть застроена, ко всей площади земельного участка: 75 %</p>
<p>Предоставление коммунальных услуг (3.1.1)</p>	<p>Размещение зданий и сооружений, обеспечивающих поставку воды, тепла, электричества, газа, отвод канализационных стоков, очистку и уборку объектов недвижимости (котельных, водозаборов, очистных сооружений, насосных станций, водопроводов, линий электропередач, трансформаторных подстанций, газопроводов, линий связи, телефонных станций, канализаций, стоянок, гаражей и мастерских для обслуживания уборочной и аварийной техники, сооружений, необходимых для сбора и плавки снега)</p>	<p>Предельные (минимальные и (или) максимальные) размеры земельных участков, в том числе их площадь: не подлежит установлению.</p> <p>Минимальные отступы от границ земельных участков в целях определения мест допустимого размещения зданий, строений сооружений, за пределами которых запрещено строительство зданий строений сооружений: не подлежит установлению.</p> <p>Предельное количество этажей или предельная высота зданий, строений, сооружений: не подлежит установлению.</p> <p>Максимальный процент застройки в границах земельного участка, определяемый как отношение суммарной площади земельного участка, которая может быть застроена, ко всей площади земельного участка: не подлежит установлению.</p>
<p>Административные здания организаций, обеспечивающих предоставление коммунальных услуг (3.1.2)</p>	<p>Размещение зданий, предназначенных для приема физических и юридических лиц в связи с предоставлением им коммунальных услуг</p>	<p>Предельные (минимальные и (или) максимальные) размеры земельных участков, в том числе их площадь: не подлежит установлению.</p> <p>Минимальные отступы от границ земельных участков в целях определения мест допустимого размещения зданий, строений сооружений, за пределами которых запрещено строительство зданий строений сооружений: не подлежит установлению.</p> <p>Предельное количество этажей или предельная высота зданий, строений, сооружений: не подлежит установлению.</p> <p>Максимальный процент застройки в границах земельного участка, определяемый как отношение суммарной площади земельного участка, которая может быть застроена, ко всей площади земельного участка: не подлежит установлению.</p>
<p>Оказание услуг связи (3.2.3)</p>	<p>Размещение зданий, предназначенных для размещения пунктов оказания услуг почтовой, телеграфной, междугородней и международной телефонной связи</p>	<p>Предельные (минимальные и (или) максимальные) размеры земельных участков, в том числе их площадь: не подлежит установлению.</p> <p>Минимальные отступы от границ земельных участков в целях определения мест допустимого размещения зданий, строений сооружений, за пределами которых запрещено строительство зданий</p>

1	2	3
		<p>строений сооружений: 3 м.</p> <p>Предельное количество этажей или предельная высота зданий, строений, сооружений: 2 эт.</p> <p>Максимальный процент застройки в границах земельного участка, определяемый как отношение суммарной площади земельного участка, которая может быть застроена, ко всей площади земельного участка: 80 %.</p>
<p>Обеспечение внутреннего правопорядка (8.3)</p>	<p>Размещение объектов капитального строительства, необходимых для подготовки и поддержания в готовности органов внутренних дел, Росгвардии и спасательных служб, в которых существует военизированная служба; размещение объектов гражданской обороны, за исключением объектов гражданской обороны, являющихся частями производственных зданий</p>	<p>Предельные (минимальные и (или) максимальные) размеры земельных участков, в том числе их площадь: не подлежат установлению.</p> <p>Минимальные отступы от границ земельных участков в целях определения мест допустимого размещения зданий, строений сооружений, за пределами которых запрещено строительство зданий строений сооружений: 3 м.</p> <p>Предельное количество этажей или предельная высота зданий, строений, сооружений: 3 эт.</p> <p>Максимальный процент застройки в границах земельного участка, определяемый как отношение суммарной площади земельного участка, которая может быть застроена, ко всей площади земельного участка: 80 %.</p>
<p>Улично-дорожная сеть (12.0.1.)</p>	<p>Размещение объектов улично-дорожной сети: автомобильных дорог, трамвайных путей и пешеходных тротуаров в границах населенных пунктов, пешеходных переходов, бульваров, площадей, проездов, велодорожек и объектов велотранспортной и инженерной инфраструктуры;</p> <p>размещение придорожных стоянок (парковок) транспортных средств в границах городских улиц и дорог, за исключением предусмотренных видами разрешенного использования с кодами 2.7.1, 4.9, 7.2.3, а также некапитальных сооружений, предназначенных для охраны транспортных средств</p>	<p>Предельные (минимальные и (или) максимальные) размеры земельных участков, в том числе их площадь: не подлежит установлению.</p> <p>Минимальные отступы от границ земельных участков в целях определения мест допустимого размещения зданий, строений сооружений, за пределами которых запрещено строительство зданий строений сооружений: не подлежит установлению.</p> <p>Предельное количество этажей или предельная высота зданий, строений, сооружений: не подлежит установлению.</p> <p>Максимальный процент застройки в границах земельного участка, определяемый как отношение суммарной площади земельного участка, которая может быть застроена, ко всей площади земельного участка: не подлежит установлению.</p>

1	2	3
Благоустройство территории (12.0.2)	Размещение декоративных, технических, планировочных, конструктивных устройств, элементов озеленения, различных видов оборудования и оформления, малых архитектурных форм, некапитальных нестационарных строений и сооружений, информационных щитов и указателей, применяемых как составные части благоустройства территории, общественных туалетов	<p>Предельные (минимальные и (или) максимальные) размеры земельных участков, в том числе их площадь: не подлежит установлению.</p> <p>Минимальные отступы от границ земельных участков в целях определения мест допустимого размещения зданий, строений сооружений, за пределами которых запрещено строительство зданий строений сооружений: не подлежит установлению.</p> <p>Предельное количество этажей или предельная высота зданий, строений, сооружений: не подлежит установлению.</p> <p>Максимальный процент застройки в границах земельного участка, определяемый как отношение суммарной площади земельного участка, которая может быть застроена, ко всей площади земельного участка: не подлежит установлению.</p>

Условно разрешенные виды и параметры использования земельных участков и объектов капитального строительства

Виды разрешенного использования земельных участков и объектов капитального строительства		Предельные размеры земельных участков и предельные параметры разрешенного строительства, реконструкции объектов капитального строительства
наименование вида использования	описание вида использования	
1	2	3
Оказание социальной помощи населению (3.2.2)	Размещение зданий, предназначенных для служб психологической и бесплатной юридической помощи, социальных, пенсионных и иных служб (службы занятости населения, пункты питания малоимущих граждан), в которых осуществляется прием граждан по вопросам оказания социальной помощи и назначения социальных или пенсионных выплат, а также для размещения общественных некоммерческих организаций: некоммерческих фондов, благотворительных организаций, клубов по интересам	<p>Предельные (минимальные и (или) максимальные) размеры земельных участков, в том числе их площадь: не подлежит установлению.</p> <p>Минимальные отступы от границ земельных участков в целях определения мест допустимого размещения зданий, строений сооружений, за пределами которых запрещено строительство зданий строений сооружений: 3 м.</p> <p>Предельное количество этажей или предельная высота зданий, строений, сооружений: 2 эт.</p> <p>Максимальный процент застройки в границах земельного участка, определяемый как отношение суммарной площади земельного участка, которая может быть застроена, ко всей площади земельного участка: 80 %.</p>
Общежития (3.2.4)	Размещение зданий, предназначенных для размещения общежитий, предназначенных для проживания граждан	Предельные (минимальные и (или) максимальные) размеры земельных участков, в том числе их площадь: не подлежит установлению.

1	2	3
	<p>на время их работы, службы или обучения, за исключением зданий, размещение которых предусмотрено содержанием вида разрешенного использования с кодом 4.7</p>	<p>Минимальные отступы от границ земельных участков в целях определения мест допустимого размещения зданий, строений сооружений, за пределами которых запрещено строительство зданий строений сооружений: 3 м.</p> <p>Предельное количество этажей или предельная высота зданий, строений, сооружений: 2 эт.</p> <p>Максимальный процент застройки в границах земельного участка, определяемый как отношение суммарной площади земельного участка, которая может быть застроена, ко всей площади земельного участка: 80 %.</p>
<p>Бытовое обслуживание (3.3)</p>	<p>Размещение объектов капитального строительства, предназначенных для оказания населению или организациям бытовых услуг (мастерские мелкого ремонта, ателье, бани, парикмахерские, прачечные, химчистки, похоронные бюро)</p>	<p>Предельные (минимальные и (или) максимальные) размеры земельных участков, в том числе их площадь: не подлежит установлению.</p> <p>Минимальные отступы от границ земельных участков в целях определения мест допустимого размещения зданий, строений сооружений, за пределами которых запрещено строительство зданий строений сооружений: 3 м.</p> <p>Предельное количество этажей или предельная высота зданий, строений, сооружений: 1 эт.</p> <p>Максимальный процент застройки в границах земельного участка, определяемый как отношение суммарной площади земельного участка, которая может быть застроена, ко всей площади земельного участка: 80 %.</p>
<p>Объекты культурно-досуговой деятельности (3.6.1)</p>	<p>Размещение зданий, предназначенных для размещения музеев, выставочных залов, художественных галерей, домов культуры, библиотек, кинотеатров и кинозалов, театров, филармоний, концертных залов, планетариев</p>	<p>Предельные (минимальные и (или) максимальные) размеры земельных участков, в том числе их площадь: не подлежит установлению.</p> <p>Минимальные отступы от границ земельных участков в целях определения мест допустимого размещения зданий, строений сооружений, за пределами которых запрещено строительство зданий строений сооружений: 3 м.</p> <p>Предельное количество этажей или предельная высота зданий, строений, сооружений: 3 эт.</p>

1	2	3
		<p>Максимальный процент застройки в границах земельного участка, определяемый как отношение суммарной площади земельного участка, которая может быть застроена, ко всей площади земельного участка: 80 %.</p>
<p>Государственное управление (3.8.1)</p>	<p>Размещение зданий, предназначенных для размещения государственных органов, государственного пенсионного фонда, органов местного самоуправления, судов, а также организаций, непосредственно обеспечивающих их деятельность или оказывающих государственные и (или) муниципальные услуги</p>	<p>Предельные (минимальные и (или) максимальные) размеры земельных участков, в том числе их площадь: не подлежит установлению.</p> <p>Минимальные отступы от границ земельных участков в целях определения мест допустимого размещения зданий, строений сооружений, за пределами которых запрещено строительство зданий строений сооружений: 3 м.</p> <p>Предельное количество этажей или предельная высота зданий, строений, сооружений: 2 эт.</p> <p>Максимальный процент застройки в границах земельного участка, определяемый как отношение суммарной площади земельного участка, которая может быть застроена, ко всей площади земельного участка: 80 %.</p>
<p>Амбулаторное ветеринарное обслуживание (3.10.1)</p>	<p>Размещение объектов капитального строительства, предназначенных для оказания ветеринарных услуг без содержания животных</p>	<p>Предельные (минимальные и (или) максимальные) размеры земельных участков, в том числе их площадь: не подлежит установлению.</p> <p>Минимальные отступы от границ земельных участков в целях определения мест допустимого размещения зданий, строений сооружений, за пределами которых запрещено строительство зданий строений сооружений: 3 м.</p> <p>Предельное количество этажей или предельная высота зданий, строений, сооружений: 2 эт.</p> <p>Максимальный процент застройки в границах земельного участка, определяемый как отношение суммарной площади земельного участка, которая может быть застроена, ко всей площади земельного участка: 80 %.</p>
<p>Деловое управление (4.1.)</p>	<p>Размещение объектов капитального строительства с целью: размещения объектов управленческой деятельности, не связанной с государственным или муниципальным управлением и оказанием услуг, а также с целью обеспечения совершения сделок, не требующих</p>	<p>Предельные (минимальные и (или) максимальные) размеры земельных участков, в том числе их площадь: не подлежит установлению.</p> <p>Минимальные отступы от границ земельных участков в целях определения мест допустимого размещения зданий, строений</p>

1	2	3
	передачи товара в момент их совершения между организациями, в том числе биржевая деятельность (за исключением банковской и страховой деятельности)	<p>сооружений, за пределами которых запрещено строительство зданий строений сооружений: 3 м.</p> <p>Предельное количество этажей или предельная высота зданий, строений, сооружений: 2 эт.</p> <p>Максимальный процент застройки в границах земельного участка, определяемый как отношение суммарной площади земельного участка, которая может быть застроена, ко всей площади земельного участка: 80 %.</p>
Магазины (4.4)	Размещение объектов капитального строительства, предназначенных для продажи товаров, торговая площадь которых составляет до 5000 кв. м	<p>Предельные (минимальные и (или) максимальные) размеры земельных участков, в том числе их площадь: не подлежит установлению.</p> <p>Минимальные отступы от границ земельных участков в целях определения мест допустимого размещения зданий, строений сооружений, за пределами которых запрещено строительство зданий строений сооружений: 3 м.</p> <p>Предельное количество этажей или предельная высота зданий, строений, сооружений: 2 эт.</p> <p>Максимальный процент застройки в границах земельного участка, определяемый как отношение суммарной площади земельного участка, которая может быть застроена, ко всей площади земельного участка: 80 %</p>
Банковская и страховая деятельность (4.5)	Размещение объектов капитального строительства, предназначенных для размещения организаций, оказывающих банковские и страховые услуги	<p>Предельные (минимальные и (или) максимальные) размеры земельных участков, в том числе их площадь: не подлежит установлению.</p> <p>Минимальные отступы от границ земельных участков в целях определения мест допустимого размещения зданий, строений сооружений, за пределами которых запрещено строительство зданий строений сооружений: 3 м.</p> <p>Предельное количество этажей или предельная высота зданий, строений, сооружений: 2 эт.</p> <p>Максимальный процент застройки в границах земельного участка, определяемый как отношение суммарной площади земельного участка, которая может быть застроена, ко всей площади земельного участка:</p>



1	2	3
Общественное питание (4.6)	Размещение объектов капитального строительства в целях устройства мест общественного питания (рестораны, кафе, столовые, закусочные, бары)	<p>80 %.</p> <p>Предельные (минимальные и (или) максимальные) размеры земельных участков, в том числе их площадь:</p> <ul style="list-style-type: none"> <li>- минимальный размеры земельных участков (площадь) - 200 кв.м;</li> <li>- максимальный размеры земельных участков (площадь) – 2000 кв.м.</li> </ul> <p>Минимальные отступы от границ земельных участков в целях определения мест допустимого размещения зданий, строений сооружений, за пределами которых запрещено строительство зданий строений сооружений: 3 м.</p> <p>Предельное количество этажей или предельная высота зданий, строений, сооружений: 2 эт.</p> <p>Максимальный процент застройки в границах земельного участка, определяемый как отношение суммарной площади земельного участка, которая может быть застроена, ко всей площади земельного участка: 80 %.</p>
Гостиничное обслуживание (4.7)	Размещение гостиниц	<p>Предельные (минимальные и (или) максимальные) размеры земельных участков, в том числе их площадь: не подлежит установлению.</p> <p>Минимальные отступы от границ земельных участков в целях определения мест допустимого размещения зданий, строений сооружений, за пределами которых запрещено строительство зданий строений сооружений: 3 м.</p> <p>Предельное количество этажей или предельная высота зданий, строений, сооружений: 3 эт.</p> <p>Максимальный процент застройки в границах земельного участка, определяемый как отношение суммарной площади земельного участка, которая может быть застроена, ко всей площади земельного участка: 80 %.</p>
Развлекательные мероприятия (4.8.1)	Размещение зданий и сооружений, предназначенных для организации развлекательных мероприятий, путешествий, для размещения дискотек и танцевальных площадок, ночных клубов, аквапарков, боулинга, аттракционов и т.п., игровых автоматов (кроме игрового оборудования, используемого для проведения азартных	<p>Предельные (минимальные и (или) максимальные) размеры земельных участков, в том числе их площадь: не подлежит установлению.</p> <p>Минимальные отступы от границ земельных участков в целях определения мест допустимого размещения зданий, строений сооружений, за пределами которых запрещено строительство зданий</p>

1	2	3
	игр), игровых площадок	<p>строений сооружений: 3 м.</p> <p>Предельное количество этажей или предельная высота зданий, строений, сооружений: 3 эт.</p> <p>Максимальный процент застройки в границах земельного участка, определяемый как отношение суммарной площади земельного участка, которая может быть застроена, ко всей площади земельного участка: 80 %.</p>
Стоянка транспортных средств (4.9.2)	Размещение стоянок (парковок) легковых автомобилей и других мототранспортных средств, в том числе мотоциклов, мотороллеров, мотоколясок, мопедов, скутеров, за исключением встроенных, пристроенных и встроенно-пристроенных стоянок	<p>Предельные (минимальные и (или) максимальные) размеры земельных участков, в том числе их площадь:</p> <ul style="list-style-type: none"> <li>- минимальный размеры земельных участков (площадь) - 25 кв.м на 1 машино-место для открытых стоянок;</li> <li>- максимальный размеры земельных участков (площадь) – не подлежит установлению.</li> </ul> <p>Минимальные отступы от границ земельных участков в целях определения мест допустимого размещения зданий, строений сооружений, за пределами которых запрещено строительство зданий строений сооружений: 1 м.</p> <p>Минимальные отступы от границ земельных участков в целях определения мест допустимого размещения зданий, строений сооружений, за пределами которых запрещено строительство зданий строений сооружений в случае размещения на смежном участке пристроенного здания: 0 м.</p> <p>Минимальные отступы от красной линии или территории общего пользования в целях определения мест допустимого размещения зданий, строений сооружений, за пределами которых запрещено строительство зданий строений сооружений, если иное не предусмотрено документацией: 0 м.</p> <p>Предельное количество этажей или предельная высота зданий, строений, сооружений: 2 эт.</p> <p>Максимальный процент застройки в границах земельного участка, определяемый как отношение суммарной площади земельного участка, которая может быть застроена, ко всей площади земельного участка: не</p>

1	2	3
Обеспечение занятий спортом в помещениях (5.1.2)	Размещение спортивных клубов, спортивных залов, бассейнов, физкультурно-оздоровительных комплексов в зданиях и сооружениях	<p>подлежит установлению.</p> <p>Предельные (минимальные и (или) максимальные) размеры земельных участков, в том числе их площадь:  - минимальный размеры земельных участков (площадь) - 100 кв.м;  - максимальный размеры земельных участков (площадь) – не подлежит установлению.</p> <p>Минимальные отступы от границ земельных участков в целях определения мест допустимого размещения зданий, строений сооружений, за пределами которых запрещено строительство зданий строений сооружений: 3 м.</p> <p>Предельное количество этажей или предельная высота зданий, строений, сооружений: 12 м.</p> <p>Максимальный процент застройки в границах земельного участка, определяемый как отношение суммарной площади земельного участка, которая может быть застроена, ко всей площади земельного участка: 80 %.</p>
Площадки для занятий спортом (5.1.3)	Размещение площадок для занятия спортом и физкультурой на открытом воздухе (физкультурные площадки, беговые дорожки, поля для спортивной игры)	<p>Предельные (минимальные и (или) максимальные) размеры земельных участков, в том числе их площадь:  - минимальный размеры земельных участков (площадь) - 100 кв.м;  - максимальный размеры земельных участков (площадь) – не подлежит установлению.</p> <p>Минимальные отступы от границ земельных участков в целях определения мест допустимого размещения зданий, строений сооружений, за пределами которых запрещено строительство зданий строений сооружений: 3 м.</p> <p>Предельное количество этажей или предельная высота зданий, строений, сооружений: 12 м.</p> <p>Максимальный процент застройки в границах земельного участка, определяемый как отношение суммарной площади земельного участка, которая может быть застроена, ко всей площади земельного участка: 80 %.</p>

Вспомогательные виды и параметры разрешенного использования земельных участков и объектов капитального строительства

Виды разрешенного использования земельных участков и объектов капитального строительства		Пределные размеры земельных участков и предельные параметры разрешенного строительства, реконструкции объектов капитального строительства
наименование вида использования	описание вида использования	
1	2	3
Оказание социальной помощи населению (3.2.2)	Размещение зданий, предназначенных для служб психологической и бесплатной юридической помощи, социальных, пенсионных и иных служб (службы занятости населения, пункты питания малоимущих граждан), в которых осуществляется прием граждан по вопросам оказания социальной помощи и назначения социальных или пенсионных выплат, а также для размещения общественных некоммерческих организаций: некоммерческих фондов, благотворительных организаций, клубов по интересам	<p>Пределные (минимальные и (или) максимальные) размеры земельных участков, в том числе их площадь: не подлежит установлению.</p> <p>Минимальные отступы от границ земельных участков в целях определения мест допустимого размещения зданий, строений сооружений, за пределами которых запрещено строительство зданий строений сооружений: 3 м.</p> <p>Предельное количество этажей или предельная высота зданий, строений, сооружений: 2 эт.</p> <p>Максимальный процент застройки в границах земельного участка, определяемый как отношение суммарной площади земельного участка, которая может быть застроена, ко всей площади земельного участка: 80 %.</p>
Оказание услуг связи (3.2.3)	Размещение зданий, предназначенных для размещения пунктов оказания услуг почтовой, телеграфной, междугородней и международной телефонной связи	<p>Пределные (минимальные и (или) максимальные) размеры земельных участков, в том числе их площадь: не подлежит установлению.</p> <p>Минимальные отступы от границ земельных участков в целях определения мест допустимого размещения зданий, строений сооружений, за пределами которых запрещено строительство зданий строений сооружений: 3 м.</p> <p>Предельное количество этажей или предельная высота зданий, строений, сооружений: 2 эт.</p> <p>Максимальный процент застройки в границах земельного участка, определяемый как отношение суммарной площади земельного участка, которая может быть застроена, ко всей площади земельного участка: 80 %.</p>
Амбулаторно-поликлиническое обслуживание (3.4.1)	Размещение объектов капитального строительства, предназначенных для оказания гражданам амбулаторно-поликлинической медицинской помощи (поликлиники,	Пределные (минимальные и (или) максимальные) размеры земельных участков, в том числе их площадь: не подлежит установлению.

1	2	3
	фельдшерские пункты, пункты здравоохранения, центры матери и ребенка, диагностические центры, молочные кухни, станции донорства крови, клинические лаборатории)	<p>Минимальные отступы от границ земельных участков в целях определения мест допустимого размещения зданий, строений сооружений, за пределами которых запрещено строительство зданий строений сооружений: 30 м.</p> <p>Предельное количество этажей или предельная высота зданий, строений, сооружений: 3 эт.</p> <p>Максимальный процент застройки в границах земельного участка, определяемый как отношение суммарной площади земельного участка, которая может быть застроена, ко всей площади земельного участка: 80 %</p>
Дошкольное, начальное и среднее общее образование (3.5.1)	Размещение объектов капитального строительства, предназначенных для просвещения, дошкольного, начального и среднего общего образования (детские ясли, детские сады, школы, лицеи, гимназии, художественные, музыкальные школы, образовательные кружки и иные организации, осуществляющие деятельность по воспитанию, образованию и просвещению), в том числе зданий, спортивных сооружений, предназначенных для занятия обучающихся физической культурой и спортом	<p>Предельные (минимальные и (или) максимальные) размеры земельных участков, в том числе их площадь: не подлежит установлению.</p> <p>Минимальные отступы от границ земельных участков в целях определения мест допустимого размещения зданий, строений сооружений, за пределами которых запрещено строительство зданий строений сооружений: 10 м.</p> <p>Предельное количество этажей или предельная высота зданий, строений, сооружений: 3 эт.</p> <p>Максимальный процент застройки в границах земельного участка, определяемый как отношение суммарной площади земельного участка, которая может быть застроена, ко всей площади земельного участка: 40 %.</p>
Объекты культурно-досуговой деятельности (3.6.1)	Размещение зданий, предназначенных для размещения музеев, выставочных залов, художественных галерей, домов культуры, библиотек, кинотеатров и кинозалов, театров, филармоний, концертных залов, планетариев	<p>Предельные (минимальные и (или) максимальные) размеры земельных участков, в том числе их площадь: не подлежит установлению.</p> <p>Минимальные отступы от границ земельных участков в целях определения мест допустимого размещения зданий, строений сооружений, за пределами которых запрещено строительство зданий строений сооружений: 3 м.</p> <p>Предельное количество этажей или предельная высота зданий, строений, сооружений: 3 эт.</p> <p>Максимальный процент застройки в границах земельного участка,</p>

1	2	3
Обеспечение занятий спортом в помещениях (5.1.2)	Размещение спортивных клубов, спортивных залов, бассейнов, физкультурно-оздоровительных комплексов в зданиях и сооружениях	<p>определяемый как отношение суммарной площади земельного участка, которая может быть застроена, ко всей площади земельного участка: 80 %.</p> <p>Предельные (минимальные и (или) максимальные) размеры земельных участков, в том числе их площадь:  - минимальный размеры земельных участков (площадь) - 100 кв.м;  - максимальный размеры земельных участков (площадь) – не подлежит установлению.</p> <p>Минимальные отступы от границ земельных участков в целях определения мест допустимого размещения зданий, строений сооружений, за пределами которых запрещено строительство зданий строений сооружений: 3 м.</p> <p>Предельное количество этажей или предельная высота зданий, строений, сооружений: 12 м.</p> <p>Максимальный процент застройки в границах земельного участка, определяемый как отношение суммарной площади земельного участка, которая может быть застроена, ко всей площади земельного участка: 80 %.</p>
Предоставление коммунальных услуг (3.1.1)	Размещение зданий и сооружений, обеспечивающих поставку воды, тепла, электричества, газа, отвод канализационных стоков, очистку и уборку объектов недвижимости (котельных, водозаборов, очистных сооружений, насосных станций, водопроводов, линий электропередач, трансформаторных подстанций, газопроводов, линий связи, телефонных станций, канализаций, стоянок, гаражей и мастерских для обслуживания уборочной и аварийной техники, сооружений, необходимых для сбора и плавки снега)	<p>Предельные (минимальные и (или) максимальные) размеры земельных участков, в том числе их площадь: не подлежит установлению.</p> <p>Минимальные отступы от границ земельных участков в целях определения мест допустимого размещения зданий, строений сооружений, за пределами которых запрещено строительство зданий строений сооружений: не подлежит установлению.</p> <p>Предельное количество этажей или предельная высота зданий, строений, сооружений: не подлежит установлению.</p> <p>Максимальный процент застройки в границах земельного участка, определяемый как отношение суммарной площади земельного участка, которая может быть застроена, ко всей площади земельного участка: не подлежит установлению.</p>
Улично-дорожная сеть (12.0.1.)	Размещение объектов улично-дорожной сети: автомобильных дорог, трамвайных путей и пешеходных тротуаров в границах населенных пунктов, пешеходных	Предельные (минимальные и (или) максимальные) размеры земельных участков, в том числе их площадь: не подлежит установлению.

1	2	3
	<p>переходов, бульваров, площадей, проездов, велодорожек и объектов велотранспортной и инженерной инфраструктуры;</p> <p>размещение придорожных стоянок (парковок) транспортных средств в границах городских улиц и дорог, за исключением предусмотренных видами разрешенного использования с кодами 2.7.1, 4.9, 7.2.3, а также некапитальных сооружений, предназначенных для охраны транспортных средств</p>	<p>Минимальные отступы от границ земельных участков в целях определения мест допустимого размещения зданий, строений сооружений, за пределами которых запрещено строительство зданий строений сооружений: не подлежит установлению.</p> <p>Предельное количество этажей или предельная высота зданий, строений, сооружений: не подлежит установлению.</p> <p>Максимальный процент застройки в границах земельного участка, определяемый как отношение суммарной площади земельного участка, которая может быть застроена, ко всей площади земельного участка: не подлежит установлению.</p>
<p>Благоустройство территории (12.0.2)</p>	<p>Размещение декоративных, технических, планировочных, конструктивных устройств, элементов озеленения, различных видов оборудования и оформления, малых архитектурных форм, некапитальных нестационарных строений и сооружений, информационных щитов и указателей, применяемых как составные части благоустройства территории, общественных туалетов</p>	<p>Предельные (минимальные и (или) максимальные) размеры земельных участков, в том числе их площадь: не подлежит установлению.</p> <p>Минимальные отступы от границ земельных участков в целях определения мест допустимого размещения зданий, строений сооружений, за пределами которых запрещено строительство зданий строений сооружений: не подлежит установлению.</p> <p>Предельное количество этажей или предельная высота зданий, строений, сооружений: не подлежит установлению.</p> <p>Максимальный процент застройки в границах земельного участка, определяемый как отношение суммарной площади земельного участка, которая может быть застроена, ко всей площади земельного участка: не подлежит установлению.</p>

Ограничения использования земельных участков и объектов капитального строительства, устанавливаемые в соответствии с законодательством Российской Федерации

Охранная зона инженерных коммуникаций(86:08-6.2262)

## ЗОНА ЗАСТРОЙКИ СРЕДНЕЭТАЖНЫМИ ЖИЛЫМИ ДОМАМИ (ОТ 5 ДО 8 ЭТАЖЕЙ, ВКЛЮЧАЯ МАНСАРДНЫЙ) (Ж-3)

Основные виды и параметры разрешенного использования земельных участков и объектов капитального строительства

Виды разрешенного использования земельных участков и объектов капитального строительства		Предельные размеры земельных участков и предельные параметры разрешенного строительства, реконструкции объектов капитального строительства
наименование вида использования	описание вида использования	
1	2	3
Среднеэтажная жилая застройка (2.5)	<p>Размещение многоквартирных домов этажностью не выше восьми этажей; благоустройство и озеленение; размещение подземных гаражей и автостоянок; обустройство спортивных и детских площадок, площадок для отдыха; размещение объектов обслуживания жилой застройки во встроенных, пристроенных и встроенно-пристроенных помещениях многоквартирного дома, если общая площадь таких помещений в многоквартирном доме не составляет более 20% общей площади помещений дома</p>	<p>Предельные (минимальные и (или) максимальные) размеры земельных участков, в том числе их площадь: - минимальный размеры земельных участков (площадь) - 600 кв.м; - максимальный размеры земельных участков (площадь) – не подлежит установлению.</p> <p>Минимальные отступы от границ земельных участков в целях определения мест допустимого размещения зданий, строений сооружений, за пределами которых запрещено строительство зданий строений сооружений: 5 м.</p> <p>Предельное количество этажей или предельная высота зданий, строений, сооружений: 8 эт.</p> <p>Максимальный процент застройки в границах земельного участка, определяемый как отношение суммарной площади земельного участка, которая может быть застроена, ко всей площади земельного участка: 30 %.</p>
Амбулаторно-поликлиническое обслуживание (3.4.1)	<p>Размещение объектов капитального строительства, предназначенных для оказания гражданам амбулаторно-поликлинической медицинской помощи (поликлиники, фельдшерские пункты, пункты здравоохранения, центры матери и ребенка, диагностические центры, молочные кухни, станции донорства крови, клинические лаборатории)</p>	<p>Предельные (минимальные и (или) максимальные) размеры земельных участков, в том числе их площадь: не подлежит установлению.</p> <p>Минимальные отступы от границ земельных участков в целях определения мест допустимого размещения зданий, строений сооружений, за пределами которых запрещено строительство зданий строений сооружений: 30 м.</p> <p>Предельное количество этажей или предельная высота зданий, строений, сооружений: 3 эт.</p> <p>Максимальный процент застройки в границах земельного участка,</p>



1	2	3
		<p>определяемый как отношение суммарной площади земельного участка, которая может быть застроена, ко всей площади земельного участка: 80 %</p>
<p>Дошкольное, начальное и среднее общее образование (3.5.1)</p>	<p>Размещение объектов капитального строительства, предназначенных для просвещения, дошкольного, начального и среднего общего образования (детские ясли, детские сады, школы, лицеи, гимназии, художественные, музыкальные школы, образовательные кружки и иные организации, осуществляющие деятельность по воспитанию, образованию и просвещению), в том числе зданий, спортивных сооружений, предназначенных для занятия обучающихся физической культурой и спортом</p>	<p>Предельные (минимальные и (или) максимальные) размеры земельных участков, в том числе их площадь: не подлежит установлению.</p> <p>Минимальные отступы от границ земельных участков в целях определения мест допустимого размещения зданий, строений сооружений, за пределами которых запрещено строительство зданий строений сооружений: 10 м.</p> <p>Предельное количество этажей или предельная высота зданий, строений, сооружений: 3 эт.</p> <p>Максимальный процент застройки в границах земельного участка, определяемый как отношение суммарной площади земельного участка, которая может быть застроена, ко всей площади земельного участка: 40 %.</p>
<p>Хранение автотранспорта (2.7.1)</p>	<p>Размещение отдельно стоящих и пристроенных гаражей, в том числе подземных, предназначенных для хранения автотранспорта, в том числе с разделением на машино-места, за исключением гаражей, размещение которых предусмотрено содержанием видов разрешенного использования с кодами 2.7.2, 4.9</p>	<p>Предельные (минимальные и (или) максимальные) размеры земельных участков, в том числе их площадь: не подлежит установлению.</p> <p>Минимальные отступы от границ земельных участков в целях определения мест допустимого размещения зданий, строений сооружений, за пределами которых запрещено строительство зданий строений сооружений: не подлежит установлению.</p> <p>Предельное количество этажей или предельная высота зданий, строений, сооружений: не подлежит установлению.</p> <p>Максимальный процент застройки в границах земельного участка, определяемый как отношение суммарной площади земельного участка, которая может быть застроена, ко всей площади земельного участка: не подлежит установлению.</p>
<p>Размещение гаражей для собственных нужд (2.7.2)</p>	<p>Размещение для собственных нужд отдельно стоящих гаражей и (или) гаражей, блокированных общими стенами с другими гаражами в одном ряду, имеющих общие с ними крышу, фундамент и коммуникации</p>	<p>Предельные (минимальные и (или) максимальные) размеры земельных участков, в том числе их площадь:</p> <ul style="list-style-type: none"> <li>- минимальный размеры земельных участков (площадь) - 30 кв.м на 1 машино-место для гаражей;</li> <li>- максимальный размеры земельных участков (площадь) – не подлежит установлению.</li> </ul>

1	2	3
		<p>Минимальные отступы от границ земельных участков в целях определения мест допустимого размещения зданий, строений сооружений, за пределами которых запрещено строительство зданий строений сооружений: 1 м.</p> <p>Минимальные отступы от границ земельных участков в целях определения мест допустимого размещения зданий, строений сооружений, за пределами которых запрещено строительство зданий строений сооружений в случае размещения на смежном участке пристроенного здания: 0 м.</p> <p>Минимальные отступы от красной линии или территории общего пользования в целях определения мест допустимого размещения зданий, строений сооружений, за пределами которых запрещено строительство зданий строений сооружений, если иное не предусмотрено документацией: 0 м.</p> <p>Предельное количество этажей или предельная высота зданий, строений, сооружений: 2 эт.</p> <p>Максимальный процент застройки в границах земельного участка, определяемый как отношение суммарной площади земельного участка, которая может быть застроена, ко всей площади земельного участка: 75 %</p>
<p>Предоставление коммунальных услуг (3.1.1)</p>	<p>Размещение зданий и сооружений, обеспечивающих поставку воды, тепла, электричества, газа, отвод канализационных стоков, очистку и уборку объектов недвижимости (котельных, водозаборов, очистных сооружений, насосных станций, водопроводов, линий электропередач, трансформаторных подстанций, газопроводов, линий связи, телефонных станций, канализаций, стоянок, гаражей и мастерских для обслуживания уборочной и аварийной техники, сооружений, необходимых для сбора и плавки снега)</p>	<p>Предельные (минимальные и (или) максимальные) размеры земельных участков, в том числе их площадь: не подлежит установлению.</p> <p>Минимальные отступы от границ земельных участков в целях определения мест допустимого размещения зданий, строений сооружений, за пределами которых запрещено строительство зданий строений сооружений: 3 м.</p> <p>Предельное количество этажей или предельная высота зданий, строений, сооружений: 2 эт.</p> <p>Максимальный процент застройки в границах земельного участка, определяемый как отношение суммарной площади земельного участка, которая может быть застроена, ко всей площади земельного участка:</p>

1	2	3
<p>Административные здания организаций, обеспечивающих предоставление коммунальных услуг (3.1.2)</p>	<p>Размещение зданий, предназначенных для приема физических и юридических лиц в связи с предоставлением им коммунальных услуг</p>	<p>60 %.</p> <p>Предельные (минимальные и (или) максимальные) размеры земельных участков, в том числе их площадь: не подлежит установлению.</p> <p>Минимальные отступы от границ земельных участков в целях определения мест допустимого размещения зданий, строений сооружений, за пределами которых запрещено строительство зданий строений сооружений: 3 м.</p> <p>Предельное количество этажей или предельная высота зданий, строений, сооружений: 2 эт.</p> <p>Максимальный процент застройки в границах земельного участка, определяемый как отношение суммарной площади земельного участка, которая может быть застроена, ко всей площади земельного участка: 60 %.</p>
<p>Оказание услуг связи (3.2.3)</p>	<p>Размещение зданий, предназначенных для размещения пунктов оказания услуг почтовой, телеграфной, междугородней и международной телефонной связи</p>	<p>Предельные (минимальные и (или) максимальные) размеры земельных участков, в том числе их площадь: не подлежит установлению.</p> <p>Минимальные отступы от границ земельных участков в целях определения мест допустимого размещения зданий, строений сооружений, за пределами которых запрещено строительство зданий строений сооружений: 3 м.</p> <p>Предельное количество этажей или предельная высота зданий, строений, сооружений: 2 эт.</p> <p>Максимальный процент застройки в границах земельного участка, определяемый как отношение суммарной площади земельного участка, которая может быть застроена, ко всей площади земельного участка: 80 %.</p>
<p>Обеспечение внутреннего правопорядка (8.3)</p>	<p>Размещение объектов капитального строительства, необходимых для подготовки и поддержания в готовности органов внутренних дел, Росгвардии и спасательных служб, в которых существует военизированная служба; размещение объектов гражданской обороны, за исключением объектов гражданской обороны, являющихся частями производственных зданий</p>	<p>Предельные (минимальные и (или) максимальные) размеры земельных участков, в том числе их площадь: не подлежат установлению.</p> <p>Минимальные отступы от границ земельных участков в целях определения мест допустимого размещения зданий, строений сооружений, за пределами которых запрещено строительство зданий строений сооружений: 3 м.</p>

1	2	3
		<p>Предельное количество этажей или предельная высота зданий, строений, сооружений: 3 эт.</p> <p>Максимальный процент застройки в границах земельного участка, определяемый как отношение суммарной площади земельного участка, которая может быть застроена, ко всей площади земельного участка: 80 %.</p>
<p>Улично-дорожная сеть (12.0.1.)</p>	<p>Размещение объектов улично-дорожной сети: автомобильных дорог, трамвайных путей и пешеходных тротуаров в границах населенных пунктов, пешеходных переходов, бульваров, площадей, проездов, велодорожек и объектов велотранспортной и инженерной инфраструктуры;</p> <p>размещение придорожных стоянок (парковок) транспортных средств в границах городских улиц и дорог, за исключением предусмотренных видами разрешенного использования с кодами 2.7.1, 4.9, 7.2.3, а также некапитальных сооружений, предназначенных для охраны транспортных средств</p>	<p>Предельные (минимальные и (или) максимальные) размеры земельных участков, в том числе их площадь: не подлежит установлению.</p> <p>Минимальные отступы от границ земельных участков в целях определения мест допустимого размещения зданий, строений сооружений, за пределами которых запрещено строительство зданий строений сооружений: не подлежит установлению.</p> <p>Предельное количество этажей или предельная высота зданий, строений, сооружений: не подлежит установлению.</p> <p>Максимальный процент застройки в границах земельного участка, определяемый как отношение суммарной площади земельного участка, которая может быть застроена, ко всей площади земельного участка: не подлежит установлению.</p>
<p>Благоустройство территории (12.0.2)</p>	<p>Размещение декоративных, технических, планировочных, конструктивных устройств, элементов озеленения, различных видов оборудования и оформления, малых архитектурных форм, некапитальных нестационарных строений и сооружений, информационных щитов и указателей, применяемых как составные части благоустройства территории, общественных туалетов</p>	<p>Предельные (минимальные и (или) максимальные) размеры земельных участков, в том числе их площадь: не подлежит установлению.</p> <p>Минимальные отступы от границ земельных участков в целях определения мест допустимого размещения зданий, строений сооружений, за пределами которых запрещено строительство зданий строений сооружений: не подлежит установлению.</p> <p>Предельное количество этажей или предельная высота зданий, строений, сооружений: не подлежит установлению.</p> <p>Максимальный процент застройки в границах земельного участка, определяемый как отношение суммарной площади земельного участка, которая может быть застроена, ко всей площади земельного участка: не подлежит установлению.</p>

Условно разрешенные виды и параметры использования земельных участков и объектов капитального строительства

Виды разрешенного использования земельных участков и объектов капитального строительства		Предельные размеры земельных участков и предельные параметры разрешенного строительства, реконструкции объектов капитального строительства
наименование вида использования	описание вида использования	
1	2	3
Оказание социальной помощи населению (3.2.2)	Размещение зданий, предназначенных для служб психологической и бесплатной юридической помощи, социальных, пенсионных и иных служб (службы занятости населения, пункты питания малоимущих граждан), в которых осуществляется прием граждан по вопросам оказания социальной помощи и назначения социальных или пенсионных выплат, а также для размещения общественных некоммерческих организаций: некоммерческих фондов, благотворительных организаций, клубов по интересам	<p>Предельные (минимальные и (или) максимальные) размеры земельных участков, в том числе их площадь: не подлежит установлению.</p> <p>Минимальные отступы от границ земельных участков в целях определения мест допустимого размещения зданий, строений сооружений, за пределами которых запрещено строительство зданий строений сооружений: 3 м.</p> <p>Предельное количество этажей или предельная высота зданий, строений, сооружений: 2 эт.</p> <p>Максимальный процент застройки в границах земельного участка, определяемый как отношение суммарной площади земельного участка, которая может быть застроена, ко всей площади земельного участка: 80 %.</p>
Общежития (3.2.4)	Размещение зданий, предназначенных для размещения общежитий, предназначенных для проживания граждан на время их работы, службы или обучения, за исключением зданий, размещение которых предусмотрено содержанием вида разрешенного использования с кодом 4.7	<p>Предельные (минимальные и (или) максимальные) размеры земельных участков, в том числе их площадь: не подлежит установлению.</p> <p>Минимальные отступы от границ земельных участков в целях определения мест допустимого размещения зданий, строений сооружений, за пределами которых запрещено строительство зданий строений сооружений: 3 м.</p> <p>Предельное количество этажей или предельная высота зданий, строений, сооружений: 2 эт.</p> <p>Максимальный процент застройки в границах земельного участка, определяемый как отношение суммарной площади земельного участка, которая может быть застроена, ко всей площади земельного участка: 80 %.</p>
Бытовое обслуживание (3.3)	Размещение объектов капитального строительства, предназначенных для оказания населению или организациям бытовых услуг (мастерские мелкого	Предельные (минимальные и (или) максимальные) размеры земельных участков, в том числе их площадь: не подлежит установлению.

1	2	3
	ремонта, ателье, бани, парикмахерские, прачечные, химчистки, похоронные бюро)	<p>Минимальные отступы от границ земельных участков в целях определения мест допустимого размещения зданий, строений сооружений, за пределами которых запрещено строительство зданий строений сооружений: 3 м.</p> <p>Предельное количество этажей или предельная высота зданий, строений, сооружений: 2 эт.</p> <p>Максимальный процент застройки в границах земельного участка, определяемый как отношение суммарной площади земельного участка, которая может быть застроена, ко всей площади земельного участка: 80 %.</p>
Объекты культурно-досуговой деятельности (3.6.1)	Размещение зданий, предназначенных для размещения музеев, выставочных залов, художественных галерей, домов культуры, библиотек, кинотеатров и кинозалов, театров, филармоний, концертных залов, планетариев	<p>Предельные (минимальные и (или) максимальные) размеры земельных участков, в том числе их площадь: не подлежит установлению.</p> <p>Минимальные отступы от границ земельных участков в целях определения мест допустимого размещения зданий, строений сооружений, за пределами которых запрещено строительство зданий строений сооружений: 3 м.</p> <p>Предельное количество этажей или предельная высота зданий, строений, сооружений: 3 эт.</p> <p>Максимальный процент застройки в границах земельного участка, определяемый как отношение суммарной площади земельного участка, которая может быть застроена, ко всей площади земельного участка: 80 %.</p>
Государственное управление (3.8.1)	Размещение зданий, предназначенных для размещения государственных органов, государственного пенсионного фонда, органов местного самоуправления, судов, а также организаций, непосредственно обеспечивающих их деятельность или оказывающих государственные и (или) муниципальные услуги	<p>Предельные (минимальные и (или) максимальные) размеры земельных участков, в том числе их площадь: не подлежат установлению.</p> <p>Минимальные отступы от границ земельных участков в целях определения мест допустимого размещения зданий, строений сооружений, за пределами которых запрещено строительство зданий строений сооружений: 3 м.</p> <p>Предельное количество этажей или предельная высота зданий, строений, сооружений: 2 эт.</p> <p>Максимальный процент застройки в границах земельного участка,</p>

1	2	3
		<p>определяемый как отношение суммарной площади земельного участка, которая может быть застроена, ко всей площади земельного участка: 80 %.</p>
<p>Амбулаторное ветеринарное обслуживание (3.10.1)</p>	<p>Размещение объектов капитального строительства, предназначенных для оказания ветеринарных услуг без содержания животных</p>	<p>Предельные (минимальные и (или) максимальные) размеры земельных участков, в том числе их площадь: не подлежит установлению.</p> <p>Минимальные отступы от границ земельных участков в целях определения мест допустимого размещения зданий, строений сооружений, за пределами которых запрещено строительство зданий строений сооружений: 3 м.</p> <p>Предельное количество этажей или предельная высота зданий, строений, сооружений: 2 эт.</p> <p>Максимальный процент застройки в границах земельного участка, определяемый как отношение суммарной площади земельного участка, которая может быть застроена, ко всей площади земельного участка: 80 %.</p>
<p>Деловое управление (4.1.)</p>	<p>Размещение объектов капитального строительства с целью: размещения объектов управленческой деятельности, не связанной с государственным или муниципальным управлением и оказанием услуг, а также с целью обеспечения совершения сделок, не требующих передачи товара в момент их совершения между организациями, в том числе биржевая деятельность (за исключением банковской и страховой деятельности)</p>	<p>Предельные (минимальные и (или) максимальные) размеры земельных участков, в том числе их площадь: не подлежит установлению.</p> <p>Минимальные отступы от границ земельных участков в целях определения мест допустимого размещения зданий, строений сооружений, за пределами которых запрещено строительство зданий строений сооружений: 3 м.</p> <p>Предельное количество этажей или предельная высота зданий, строений, сооружений: 2 эт.</p> <p>Максимальный процент застройки в границах земельного участка, определяемый как отношение суммарной площади земельного участка, которая может быть застроена, ко всей площади земельного участка: 80 %.</p>
<p>Магазины (4.4)</p>	<p>Размещение объектов капитального строительства, предназначенных для продажи товаров, торговая площадь которых составляет до 5000 кв. м</p>	<p>Предельные (минимальные и (или) максимальные) размеры земельных участков, в том числе их площадь: не подлежит установлению.</p> <p>Минимальные отступы от границ земельных участков в целях определения мест допустимого размещения зданий, строений сооружений, за пределами которых запрещено строительство зданий</p>

1	2	3
		<p>строений сооружений: 3 м.</p> <p>Предельное количество этажей или предельная высота зданий, строений, сооружений: 2 эт.</p> <p>Максимальный процент застройки в границах земельного участка, определяемый как отношение суммарной площади земельного участка, которая может быть застроена, ко всей площади земельного участка: 80 %.</p>
<p>Банковская и страховая деятельность (4.5)</p>	<p>Размещение объектов капитального строительства, предназначенных для размещения организаций, оказывающих банковские и страховые услуги</p>	<p>Предельные (минимальные и (или) максимальные) размеры земельных участков, в том числе их площадь: не подлежит установлению.</p> <p>Минимальные отступы от границ земельных участков в целях определения мест допустимого размещения зданий, строений сооружений, за пределами которых запрещено строительство зданий строений сооружений: 3 м.</p> <p>Предельное количество этажей или предельная высота зданий, строений, сооружений: 2 эт.</p> <p>Максимальный процент застройки в границах земельного участка, определяемый как отношение суммарной площади земельного участка, которая может быть застроена, ко всей площади земельного участка: 80 %.</p>
<p>Общественное питание (4.6)</p>	<p>Размещение объектов капитального строительства в целях устройства мест общественного питания (рестораны, кафе, столовые, закулочные, бары)</p>	<p>Предельные (минимальные и (или) максимальные) размеры земельных участков, в том числе их площадь:</p> <ul style="list-style-type: none"> <li>- минимальный размеры земельных участков (площадь) - 200 кв.м;</li> <li>- максимальный размеры земельных участков (площадь) – 2000 кв.м.</li> </ul> <p>Минимальные отступы от границ земельных участков в целях определения мест допустимого размещения зданий, строений сооружений, за пределами которых запрещено строительство зданий строений сооружений: 3 м.</p> <p>Предельное количество этажей или предельная высота зданий, строений, сооружений: 2 эт.</p> <p>Максимальный процент застройки в границах земельного участка, определяемый как отношение суммарной площади земельного участка,</p>



1	2	3
Гостиничное обслуживание (4.7)	Размещение гостиниц	<p>которая может быть застроена, ко всей площади земельного участка: 80 %.</p> <p>Предельные (минимальные и (или) максимальные) размеры земельных участков, в том числе их площадь: не подлежит установлению.</p> <p>Минимальные отступы от границ земельных участков в целях определения мест допустимого размещения зданий, строений сооружений, за пределами которых запрещено строительство зданий строений сооружений: 3 м.</p> <p>Предельное количество этажей или предельная высота зданий, строений, сооружений: 3 эт.</p> <p>Максимальный процент застройки в границах земельного участка, определяемый как отношение суммарной площади земельного участка, которая может быть застроена, ко всей площади земельного участка: 80 %.</p>
Развлекательные мероприятия (4.8.1)	Размещение зданий и сооружений, предназначенных для организации развлекательных мероприятий, путешествий, для размещения дискотек и танцевальных площадок, ночных клубов, аквапарков, боулинга, аттракционов и т.п., игровых автоматов (кроме игрового оборудования, используемого для проведения азартных игр), игровых площадок	<p>Предельные (минимальные и (или) максимальные) размеры земельных участков, в том числе их площадь: не подлежит установлению.</p> <p>Минимальные отступы от границ земельных участков в целях определения мест допустимого размещения зданий, строений сооружений, за пределами которых запрещено строительство зданий строений сооружений: 3 м.</p> <p>Предельное количество этажей или предельная высота зданий, строений, сооружений: 3 эт.</p> <p>Максимальный процент застройки в границах земельного участка, определяемый как отношение суммарной площади земельного участка, которая может быть застроена, ко всей площади земельного участка: 80 %.</p>
Стоянка транспортных средств (4.9.2)	Размещение стоянок (парковок) легковых автомобилей и других мототранспортных средств, в том числе мотоциклов, мотороллеров, мотоколясок, мопедов, скутеров, за исключением встроенных, пристроенных и встроенно-пристроенных стоянок	<p>Предельные (минимальные и (или) максимальные) размеры земельных участков, в том числе их площадь:</p> <ul style="list-style-type: none"> <li>- минимальный размеры земельных участков (площадь) - 25 кв.м на 1 машино-место для открытых стоянок;</li> <li>- максимальный размеры земельных участков (площадь) – не подлежит установлению.</li> </ul>

1	2	3
		<p>Минимальные отступы от границ земельных участков в целях определения мест допустимого размещения зданий, строений сооружений, за пределами которых запрещено строительство зданий строений сооружений: 1 м.</p> <p>Минимальные отступы от границ земельных участков в целях определения мест допустимого размещения зданий, строений сооружений, за пределами которых запрещено строительство зданий строений сооружений в случае размещения на смежном участке пристроенного здания: 0 м.</p> <p>Минимальные отступы от красной линии или территории общего пользования в целях определения мест допустимого размещения зданий, строений сооружений, за пределами которых запрещено строительство зданий строений сооружений, если иное не предусмотрено документацией: 0 м.</p> <p>Предельное количество этажей или предельная высота зданий, строений, сооружений: 2 эт.</p> <p>Максимальный процент застройки в границах земельного участка, определяемый как отношение суммарной площади земельного участка, которая может быть застроена, ко всей площади земельного участка: не подлежит установлению</p>
<p>Обеспечение занятий спортом в помещениях (5.1.2)</p>	<p>Размещение спортивных клубов, спортивных залов, бассейнов, физкультурно-оздоровительных комплексов в зданиях и сооружениях</p>	<p>Предельные (минимальные и (или) максимальные) размеры земельных участков, в том числе их площадь:  - минимальный размеры земельных участков (площадь) - 100 кв.м;  - максимальный размеры земельных участков (площадь) – не подлежит установлению.</p> <p>Минимальные отступы от границ земельных участков в целях определения мест допустимого размещения зданий, строений сооружений, за пределами которых запрещено строительство зданий строений сооружений: 3 м.</p> <p>Предельное количество этажей или предельная высота зданий, строений, сооружений: 12 м.</p> <p>Максимальный процент застройки в границах земельного участка,</p>

1	2	3
		определяемый как отношение суммарной площади земельного участка, которая может быть застроена, ко всей площади земельного участка: 80 %.
Площадки для занятий спортом (5.1.3)	Размещение площадок для занятия спортом и физкультурой на открытом воздухе (физкультурные площадки, беговые дорожки, поля для спортивной игры)	<p>Предельные (минимальные и (или) максимальные) размеры земельных участков, в том числе их площадь:</p> <ul style="list-style-type: none"> <li>- минимальный размеры земельных участков (площадь) - 100 кв.м;</li> <li>- максимальный размеры земельных участков (площадь) – не подлежит установлению.</li> </ul> <p>Минимальные отступы от границ земельных участков в целях определения мест допустимого размещения зданий, строений сооружений, за пределами которых запрещено строительство зданий строений сооружений: 3 м.</p> <p>Предельное количество этажей или предельная высота зданий, строений, сооружений: 12 м.</p> <p>Максимальный процент застройки в границах земельного участка, определяемый как отношение суммарной площади земельного участка, которая может быть застроена, ко всей площади земельного участка: 80 %.</p>

#### Вспомогательные виды и параметры разрешенного использования земельных участков и объектов капитального строительства

Виды разрешенного использования земельных участков и объектов капитального строительства		Предельные размеры земельных участков и предельные параметры разрешенного строительства, реконструкции объектов капитального строительства
наименование вида использования	описание вида использования	
1	2	3
Оказание социальной помощи населению (3.2.2)	Размещение зданий, предназначенных для служб психологической и бесплатной юридической помощи, социальных, пенсионных и иных служб (службы занятости населения, пункты питания малоимущих граждан), в которых осуществляется прием граждан по вопросам оказания социальной помощи и назначения социальных или пенсионных выплат, а также для размещения общественных некоммерческих организаций: некоммерческих фондов, благотворительных организаций, клубов по интересам	<p>Предельные (минимальные и (или) максимальные) размеры земельных участков, в том числе их площадь: не подлежит установлению.</p> <p>Минимальные отступы от границ земельных участков в целях определения мест допустимого размещения зданий, строений сооружений, за пределами которых запрещено строительство зданий строений сооружений: 3 м.</p> <p>Предельное количество этажей или предельная высота зданий, строений, сооружений: 2 эт.</p>

1	2	3
		<p>Максимальный процент застройки в границах земельного участка, определяемый как отношение суммарной площади земельного участка, которая может быть застроена, ко всей площади земельного участка: 80 %.</p>
<p>Оказание услуг связи (3.2.3)</p>	<p>Размещение зданий, предназначенных для размещения пунктов оказания услуг почтовой, телеграфной, междугородней и международной телефонной связи</p>	<p>Предельные (минимальные и (или) максимальные) размеры земельных участков, в том числе их площадь: не подлежит установлению.</p> <p>Минимальные отступы от границ земельных участков в целях определения мест допустимого размещения зданий, строений сооружений, за пределами которых запрещено строительство зданий строений сооружений: 3 м.</p> <p>Предельное количество этажей или предельная высота зданий, строений, сооружений: 2 эт.</p> <p>Максимальный процент застройки в границах земельного участка, определяемый как отношение суммарной площади земельного участка, которая может быть застроена, ко всей площади земельного участка: 80 %.</p>
<p>Амбулаторно-поликлиническое обслуживание (3.4.1)</p>	<p>Размещение объектов капитального строительства, предназначенных для оказания гражданам амбулаторно-поликлинической медицинской помощи (поликлиники, фельдшерские пункты, пункты здравоохранения, центры матери и ребенка, диагностические центры, молочные кухни, станции донорства крови, клинические лаборатории)</p>	<p>Предельные (минимальные и (или) максимальные) размеры земельных участков, в том числе их площадь: не подлежит установлению.</p> <p>Минимальные отступы от границ земельных участков в целях определения мест допустимого размещения зданий, строений сооружений, за пределами которых запрещено строительство зданий строений сооружений: 30 м.</p> <p>Предельное количество этажей или предельная высота зданий, строений, сооружений: 3 эт.</p> <p>Максимальный процент застройки в границах земельного участка, определяемый как отношение суммарной площади земельного участка, которая может быть застроена, ко всей площади земельного участка: 80 %</p>
<p>Дошкольное, начальное и среднее общее образование (3.5.1)</p>	<p>Размещение объектов капитального строительства, предназначенных для просвещения, дошкольного, начального и среднего общего образования (детские ясли, детские сады, школы, лицеи, гимназии, художественные, музыкальные школы, образовательные</p>	<p>Предельные (минимальные и (или) максимальные) размеры земельных участков, в том числе их площадь: не подлежит установлению.</p> <p>Минимальные отступы от границ земельных участков в целях определения мест допустимого размещения зданий, строений</p>

1	2	3
	<p>кружки и иные организации, осуществляющие деятельность по воспитанию, образованию и просвещению), в том числе зданий, спортивных сооружений, предназначенных для занятия обучающихся физической культурой и спортом</p>	<p>сооружений, за пределами которых запрещено строительство зданий строений сооружений: 10 м.</p> <p>Предельное количество этажей или предельная высота зданий, строений, сооружений: 3 эт.</p> <p>Максимальный процент застройки в границах земельного участка, определяемый как отношение суммарной площади земельного участка, которая может быть застроена, ко всей площади земельного участка: 40 %.</p>
<p>Объекты культурно-досуговой деятельности (3.6.1)</p>	<p>Размещение зданий, предназначенных для размещения музеев, выставочных залов, художественных галерей, домов культуры, библиотек, кинотеатров и кинозалов, театров, филармоний, концертных залов, планетариев</p>	<p>Предельные (минимальные и (или) максимальные) размеры земельных участков, в том числе их площадь: не подлежит установлению.</p> <p>Минимальные отступы от границ земельных участков в целях определения мест допустимого размещения зданий, строений сооружений, за пределами которых запрещено строительство зданий строений сооружений: 3 м.</p> <p>Предельное количество этажей или предельная высота зданий, строений, сооружений: 3 эт.</p> <p>Максимальный процент застройки в границах земельного участка, определяемый как отношение суммарной площади земельного участка, которая может быть застроена, ко всей площади земельного участка: 80 %.</p>
<p>Обеспечение занятий спортом в помещениях (5.1.2)</p>	<p>Размещение спортивных клубов, спортивных залов, бассейнов, физкультурно-оздоровительных комплексов в зданиях и сооружениях</p>	<p>Предельные (минимальные и (или) максимальные) размеры земельных участков, в том числе их площадь:</p> <ul style="list-style-type: none"> <li>- минимальный размеры земельных участков (площадь) - 100 кв.м;</li> <li>- максимальный размеры земельных участков (площадь) – не подлежит установлению.</li> </ul> <p>Минимальные отступы от границ земельных участков в целях определения мест допустимого размещения зданий, строений сооружений, за пределами которых запрещено строительство зданий строений сооружений: 3 м.</p> <p>Предельное количество этажей или предельная высота зданий, строений, сооружений: 12 м.</p>

1	2	3
		<p>Максимальный процент застройки в границах земельного участка, определяемый как отношение суммарной площади земельного участка, которая может быть застроена, ко всей площади земельного участка: 80 %.</p>
<p>Предоставление коммунальных услуг (3.1.1)</p>	<p>Размещение зданий и сооружений, обеспечивающих поставку воды, тепла, электричества, газа, отвод канализационных стоков, очистку и уборку объектов недвижимости (котельных, водозаборов, очистных сооружений, насосных станций, водопроводов, линий электропередач, трансформаторных подстанций, газопроводов, линий связи, телефонных станций, канализаций, стоянок, гаражей и мастерских для обслуживания уборочной и аварийной техники, сооружений, необходимых для сбора и плавки снега)</p>	<p>Предельные (минимальные и (или) максимальные) размеры земельных участков, в том числе их площадь: не подлежит установлению.</p> <p>Минимальные отступы от границ земельных участков в целях определения мест допустимого размещения зданий, строений сооружений, за пределами которых запрещено строительство зданий строений сооружений: 3 м.</p> <p>Предельное количество этажей или предельная высота зданий, строений, сооружений: 2 эт.</p> <p>Максимальный процент застройки в границах земельного участка, определяемый как отношение суммарной площади земельного участка, которая может быть застроена, ко всей площади земельного участка: 60 %.</p>
<p>Улично-дорожная сеть (12.0.1.)</p>	<p>Размещение объектов улично-дорожной сети: автомобильных дорог, трамвайных путей и пешеходных тротуаров в границах населенных пунктов, пешеходных переходов, бульваров, площадей, проездов, велодорожек и объектов велотранспортной и инженерной инфраструктуры; размещение придорожных стоянок (парковок) транспортных средств в границах городских улиц и дорог, за исключением предусмотренных видами разрешенного использования с кодами 2.7.1, 4.9, 7.2.3, а также некапитальных сооружений, предназначенных для охраны транспортных средств</p>	<p>Предельные (минимальные и (или) максимальные) размеры земельных участков, в том числе их площадь: не подлежит установлению.</p> <p>Минимальные отступы от границ земельных участков в целях определения мест допустимого размещения зданий, строений сооружений, за пределами которых запрещено строительство зданий строений сооружений: не подлежит установлению.</p> <p>Предельное количество этажей или предельная высота зданий, строений, сооружений: не подлежит установлению.</p> <p>Максимальный процент застройки в границах земельного участка, определяемый как отношение суммарной площади земельного участка, которая может быть застроена, ко всей площади земельного участка: не подлежит установлению.</p>
<p>Благоустройство территории (12.0.2)</p>	<p>Размещение декоративных, технических, планировочных, конструктивных устройств, элементов озеленения, различных видов оборудования и оформления, малых архитектурных форм, некапитальных нестационарных строений и сооружений,</p>	<p>Предельные (минимальные и (или) максимальные) размеры земельных участков, в том числе их площадь: не подлежит установлению.</p> <p>Минимальные отступы от границ земельных участков в целях определения мест допустимого размещения зданий, строений</p>

1	2	3
	информационных щитов и указателей, применяемых как составные части благоустройства территории, общественных туалетов	сооружений, за пределами которых запрещено строительство зданий строений сооружений: не подлежит установлению.  Предельное количество этажей или предельная высота зданий, строений, сооружений: не подлежит установлению.  Максимальный процент застройки в границах земельного участка, определяемый как отношение суммарной площади земельного участка, которая может быть застроена, ко всей площади земельного участка: не подлежит установлению.

Ограничения использования земельных участков и объектов капитального строительства, устанавливаемые в соответствии с законодательством Российской Федерации

1. Охранная зона инженерных коммуникаций(86:08-6.2262)

### МНОГОФУНКЦИОНАЛЬНАЯ ОБЩЕСТВЕННО-ДЕЛОВАЯ ЗОНА (ОД-1)

Основные виды и параметры разрешенного использования земельных участков и объектов капитального строительства

Виды разрешенного использования земельных участков и объектов капитального строительства		Предельные размеры земельных участков и предельные параметры разрешенного строительства, реконструкции объектов капитального строительства
наименование вида использования	описание вида использования	
1	2	3
Государственное управление (3.8.1)	Размещение зданий, предназначенных для размещения государственных органов, государственного пенсионного фонда, органов местного самоуправления, судов, а также организаций, непосредственно обеспечивающих их деятельность или оказывающих государственные и (или) муниципальные услуги	Предельные (минимальные и (или) максимальные) размеры земельных участков, в том числе их площадь: не подлежат установлению.  Минимальные отступы от границ земельных участков в целях определения мест допустимого размещения зданий, строений сооружений, за пределами которых запрещено строительство зданий строений сооружений: 3 м.  Предельное количество этажей или предельная высота зданий, строений, сооружений: 3 эт.  Максимальный процент застройки в границах земельного участка, определяемый как отношение суммарной площади земельного участка, которая может быть застроена, ко всей площади земельного участка: 80 %.
Деловое управление	Размещение объектов капитального строительства с	Предельные (минимальные и (или) максимальные) размеры земельных

1	2	3
(4.1)	целью: размещения объектов управленческой деятельности, не связанной с государственным или муниципальным управлением и оказанием услуг, а также с целью обеспечения совершения сделок, не требующих передачи товара в момент их совершения между организациями, в том числе биржевая деятельность (за исключением банковской и страховой деятельности)	<p>участков, в том числе их площадь: не подлежит установлению.</p> <p>Минимальные отступы от границ земельных участков в целях определения мест допустимого размещения зданий, строений сооружений, за пределами которых запрещено строительство зданий строений сооружений: 3 м.</p> <p>Предельное количество этажей или предельная высота зданий, строений, сооружений: 3 эт.</p> <p>Максимальный процент застройки в границах земельного участка, определяемый как отношение суммарной площади земельного участка, которая может быть застроена, ко всей площади земельного участка: 80 %.</p>
Банковская и страховая деятельность (4.5)	Размещение объектов капитального строительства, предназначенных для размещения организаций, оказывающих банковские и страховые услуги	<p>Предельные (минимальные и (или) максимальные) размеры земельных участков, в том числе их площадь: не подлежит установлению.</p> <p>Минимальные отступы от границ земельных участков в целях определения мест допустимого размещения зданий, строений сооружений, за пределами которых запрещено строительство зданий строений сооружений: 3 м.</p> <p>Предельное количество этажей или предельная высота зданий, строений, сооружений: 3 эт.</p> <p>Максимальный процент застройки в границах земельного участка, определяемый как отношение суммарной площади земельного участка, которая может быть застроена, ко всей площади земельного участка: 80 %.</p>
Оказание социальной помощи населению (3.2.2)	Размещение зданий, предназначенных для служб психологической и бесплатной юридической помощи, социальных, пенсионных и иных служб (службы занятости населения, пункты питания малоимущих граждан), в которых осуществляется прием граждан по вопросам оказания социальной помощи и назначения социальных или пенсионных выплат, а также для размещения общественных некоммерческих организаций: некоммерческих фондов, благотворительных	<p>Предельные (минимальные и (или) максимальные) размеры земельных участков, в том числе их площадь: не подлежит установлению.</p> <p>Минимальные отступы от границ земельных участков в целях определения мест допустимого размещения зданий, строений сооружений, за пределами которых запрещено строительство зданий строений сооружений: 3 м.</p> <p>Предельное количество этажей или предельная высота зданий, строений, сооружений: 2 эт.</p>



1	2	3
	организаций, клубов по интересам	Максимальный процент застройки в границах земельного участка, определяемый как отношение суммарной площади земельного участка, которая может быть застроена, ко всей площади земельного участка: 80 %.
Оказание услуг связи (3.2.3)	Размещение зданий, предназначенных для размещения пунктов оказания услуг почтовой, телеграфной, междугородней и международной телефонной связи	<p>Предельные (минимальные и (или) максимальные) размеры земельных участков, в том числе их площадь: не подлежит установлению.</p> <p>Минимальные отступы от границ земельных участков в целях определения мест допустимого размещения зданий, строений сооружений, за пределами которых запрещено строительство зданий строений сооружений: 3 м.</p> <p>Предельное количество этажей или предельная высота зданий, строений, сооружений: 3 эт.</p> <p>Максимальный процент застройки в границах земельного участка, определяемый как отношение суммарной площади земельного участка, которая может быть застроена, ко всей площади земельного участка: 80 %.</p>
Бытовое обслуживание (3.3)	Размещение объектов капитального строительства, предназначенных для оказания населению или организациям бытовых услуг (мастерские мелкого ремонта, ателье, бани, парикмахерские, прачечные, химчистки, похоронные бюро)	<p>Предельные (минимальные и (или) максимальные) размеры земельных участков, в том числе их площадь: не подлежит установлению.</p> <p>Минимальные отступы от границ земельных участков в целях определения мест допустимого размещения зданий, строений сооружений, за пределами которых запрещено строительство зданий строений сооружений: 3 м.</p> <p>Предельное количество этажей или предельная высота зданий, строений, сооружений: 3 эт.</p> <p>Максимальный процент застройки в границах земельного участка, определяемый как отношение суммарной площади земельного участка, которая может быть застроена, ко всей площади земельного участка: 80 %.</p>
Объекты культурно-досуговой деятельности (3.6.1)	Размещение зданий, предназначенных для размещения музеев, выставочных залов, художественных галерей, домов культуры, библиотек, кинотеатров и кинозалов, театров, филармоний, концертных залов, планетариев	<p>Предельные (минимальные и (или) максимальные) размеры земельных участков, в том числе их площадь: не подлежит установлению.</p> <p>Минимальные отступы от границ земельных участков в целях</p>

1	2	3
		<p>определения мест допустимого размещения зданий, строений сооружений, за пределами которых запрещено строительство зданий строений сооружений: 3 м.</p> <p>Предельное количество этажей или предельная высота зданий, строений, сооружений: 3 эт.</p> <p>Максимальный процент застройки в границах земельного участка, определяемый как отношение суммарной площади земельного участка, которая может быть застроена, ко всей площади земельного участка: 80 %.</p>
<p>Осуществление религиозных обрядов (3.7.1)</p>	<p>Размещение зданий и сооружений, предназначенных для совершения религиозных обрядов и церемоний (в том числе церкви, соборы, храмы, часовни, мечети, молельные дома, синагоги)</p>	<p>Предельные (минимальные и (или) максимальные) размеры земельных участков, в том числе их площадь: не подлежит установлению.</p> <p>Минимальные отступы от границ земельных участков в целях определения мест допустимого размещения зданий, строений сооружений, за пределами которых запрещено строительство зданий строений сооружений: 3 м.</p> <p>Предельное количество этажей или предельная высота зданий, строений, сооружений: не подлежит установлению.</p> <p>Максимальный процент застройки в границах земельного участка, определяемый как отношение суммарной площади земельного участка, которая может быть застроена, ко всей площади земельного участка: 80 %.</p>
<p>Обеспечение деятельности в области гидрометеорологии и смежных с ней областях (3.9.1)</p>	<p>Размещение объектов капитального строительства, предназначенных для наблюдений за физическими и химическими процессами, происходящими в окружающей среде, определения ее гидрометеорологических, агрометеорологических и гелиогеофизических характеристик, уровня загрязнения атмосферного воздуха, почв, водных объектов, в том числе по гидробиологическим показателям, и околоземного - космического пространства, зданий и сооружений, используемых в области гидрометеорологии и смежных с ней областях (доплеровские метеорологические радиолокаторы, гидрологические посты и другие)</p>	<p>Предельные (минимальные и (или) максимальные) размеры земельных участков, в том числе их площадь: не подлежит установлению.</p> <p>Минимальные отступы от границ земельных участков в целях определения мест допустимого размещения зданий, строений сооружений, за пределами которых запрещено строительство зданий строений сооружений: не подлежит установлению.</p> <p>Предельное количество этажей или предельная высота зданий, строений, сооружений: не подлежит установлению.</p> <p>Максимальный процент застройки в границах земельного участка, определяемый как отношение суммарной площади земельного участка,</p>

1	2	3
Проведение научных исследований (3.9.2)	Размещение зданий и сооружений, предназначенных для проведения научных изысканий, исследований и разработок (научно-исследовательские и проектные институты, научные центры, инновационные центры, государственные академии наук, опытно-конструкторские центры, в том числе отраслевые)	<p>которая может быть застроена, ко всей площади земельного участка: не подлежит установлению.</p> <p>Предельные (минимальные и (или) максимальные) размеры земельных участков, в том числе их площадь: не подлежит установлению.</p> <p>Минимальные отступы от границ земельных участков в целях определения мест допустимого размещения зданий, строений сооружений, за пределами которых запрещено строительство зданий строений сооружений: не подлежит установлению.</p> <p>Предельное количество этажей или предельная высота зданий, строений, сооружений: не подлежит установлению.</p> <p>Максимальный процент застройки в границах земельного участка, определяемый как отношение суммарной площади земельного участка, которая может быть застроена, ко всей площади земельного участка: не подлежит установлению.</p>
Проведение научных испытаний (3.9.3)	Размещение зданий и сооружений для проведения изысканий, испытаний опытных промышленных образцов, для размещения организаций, осуществляющих научные изыскания, исследования и разработки, научные и селекционные работы, ведение сельского и лесного хозяйства для получения ценных с научной точки зрения образцов растительного и животного мира	<p>Предельные (минимальные и (или) максимальные) размеры земельных участков, в том числе их площадь: не подлежит установлению.</p> <p>Минимальные отступы от границ земельных участков в целях определения мест допустимого размещения зданий, строений сооружений, за пределами которых запрещено строительство зданий строений сооружений: не подлежит установлению.</p> <p>Предельное количество этажей или предельная высота зданий, строений, сооружений: не подлежит установлению.</p> <p>Максимальный процент застройки в границах земельного участка, определяемый как отношение суммарной площади земельного участка, которая может быть застроена, ко всей площади земельного участка: не подлежит установлению.</p>
Амбулаторное ветеринарное обслуживание (3.10.1)	Размещение объектов капитального строительства, предназначенных для оказания ветеринарных услуг без содержания животных	<p>Предельные (минимальные и (или) максимальные) размеры земельных участков, в том числе их площадь: не подлежит установлению.</p> <p>Минимальные отступы от границ земельных участков в целях определения мест допустимого размещения зданий, строений сооружений, за пределами которых запрещено строительство зданий строений сооружений: 3 м.</p>

1	2	3
		<p>Предельное количество этажей или предельная высота зданий, строений, сооружений: 2 эт.</p> <p>Максимальный процент застройки в границах земельного участка, определяемый как отношение суммарной площади земельного участка, которая может быть застроена, ко всей площади земельного участка: 80 %.</p>
<p>Приюты для животных (3.10.2)</p>	<p>Размещение объектов капитального строительства, предназначенных для оказания ветеринарных услуг в стационаре;</p> <p>размещение объектов капитального строительства, предназначенных для содержания, разведения животных, не являющихся сельскохозяйственными, под надзором человека, оказания услуг по содержанию и лечению бездомных животных;</p> <p>размещение объектов капитального строительства, предназначенных для организации гостиниц для животных</p>	<p>Предельные (минимальные и (или) максимальные) размеры земельных участков, в том числе их площадь: не подлежит установлению.</p> <p>Минимальные отступы от границ земельных участков в целях определения мест допустимого размещения зданий, строений сооружений, за пределами которых запрещено строительство зданий строений сооружений: 3 м.</p> <p>Предельное количество этажей или предельная высота зданий, строений, сооружений: 2 эт.</p> <p>Максимальный процент застройки в границах земельного участка, определяемый как отношение суммарной площади земельного участка, которая может быть застроена, ко всей площади земельного участка: 80 %.</p>
<p>Объекты торговли (торговые центры, торгово-развлекательные центры (комплексы) (4.2)</p>	<p>Размещение объектов капитального строительства, общей площадью свыше 5000 кв. м с целью размещения одной или нескольких организаций, осуществляющих продажу товаров, и (или) оказание услуг в соответствии с содержанием видов разрешенного использования с кодами 4.5, 4.6, 4.8 - 4.8.2; размещение гаражей и (или) стоянок для автомобилей сотрудников и посетителей торгового центра</p>	<p>Предельные (минимальные и (или) максимальные) размеры земельных участков, в том числе их площадь: не подлежит установлению.</p> <p>Минимальные отступы от границ земельных участков в целях определения мест допустимого размещения зданий, строений сооружений, за пределами которых запрещено строительство зданий строений сооружений: 1м.</p> <p>Минимальные отступы от красной линии или территории общего пользования в целях определения мест допустимого размещения зданий, строений сооружений, за пределами которых запрещено строительство зданий строений сооружений, если иное не предусмотрено документацией, м:</p> <ul style="list-style-type: none"> <li>- от красной линии улиц и дорог - 5 м;</li> <li>- от красной линии проездов - 3 м.</li> </ul>

1	2	3
		<p>Предельное количество этажей или предельная высота зданий, строений, сооружений: 5 эт.</p> <p>Максимальный процент застройки в границах земельного участка, определяемый как отношение суммарной площади земельного участка, которая может быть застроена, ко всей площади земельного участка: 80 %.</p>
Рынки (4.3)	<p>Размещение объектов капитального строительства, сооружений, предназначенных для организации постоянной или временной торговли (ярмарка, рынок, базар), с учетом того, что каждое из торговых мест не располагает торговой площадью более 200 кв. м; размещение гаражей и (или) стоянок для автомобилей сотрудников и посетителей рынка</p>	<p>Предельные (минимальные и (или) максимальные) размеры земельных участков, в том числе их площадь: не подлежит установлению.</p> <p>Минимальные отступы от границ земельных участков в целях определения мест допустимого размещения зданий, строений сооружений, за пределами которых запрещено строительство зданий строений сооружений: 3 м.</p> <p>Предельное количество этажей или предельная высота зданий, строений, сооружений: 3 эт.</p> <p>Максимальный процент застройки в границах земельного участка, определяемый как отношение суммарной площади земельного участка, которая может быть застроена, ко всей площади земельного участка: 80 %.</p>
Выставочно-ярмарочная деятельность (4.10)	<p>Размещение объектов капитального строительства, сооружений, предназначенных для осуществления выставочно-ярмарочной и конгрессной деятельности, включая деятельность, необходимую для обслуживания указанных мероприятий (застройка экспозиционной площади, организация питания участников мероприятий)</p>	<p>Предельные (минимальные и (или) максимальные) размеры земельных участков, в том числе их площадь: не подлежит установлению.</p> <p>Минимальные отступы от границ земельных участков в целях определения мест допустимого размещения зданий, строений сооружений, за пределами которых запрещено строительство зданий строений сооружений: 3 м.</p> <p>Предельное количество этажей или предельная высота зданий, строений, сооружений: 2 эт.</p> <p>Максимальный процент застройки в границах земельного участка, определяемый как отношение суммарной площади земельного участка, которая может быть застроена, ко всей площади земельного участка: 80 %.</p>
Магазины (4.4)	<p>Размещение объектов капитального строительства, предназначенных для продажи товаров, торговая</p>	<p>Предельные (минимальные и (или) максимальные) размеры земельных участков, в том числе их площадь: не подлежит установлению.</p>

1	2	3
	площадь которых составляет до 5000 кв. м	<p>Минимальные отступы от границ земельных участков в целях определения мест допустимого размещения зданий, строений сооружений, за пределами которых запрещено строительство зданий строений сооружений: 3 м.</p> <p>Предельное количество этажей или предельная высота зданий, строений, сооружений: 3 эт.</p> <p>Максимальный процент застройки в границах земельного участка, определяемый как отношение суммарной площади земельного участка, которая может быть застроена, ко всей площади земельного участка: 80 %.</p>
Общественное питание (4.6)	Размещение объектов капитального строительства в целях устройства мест общественного питания (рестораны, кафе, столовые, закусочные, бары)	<p>Предельные (минимальные и (или) максимальные) размеры земельных участков, в том числе их площадь: не подлежит установлению.</p> <p>Минимальные отступы от границ земельных участков в целях определения мест допустимого размещения зданий, строений сооружений, за пределами которых запрещено строительство зданий строений сооружений: 3 м.</p> <p>Предельное количество этажей или предельная высота зданий, строений, сооружений: 3 эт.</p> <p>Максимальный процент застройки в границах земельного участка, определяемый как отношение суммарной площади земельного участка, которая может быть застроена, ко всей площади земельного участка: 80 %.</p>
Гостиничное обслуживание (4.7)	Размещение гостиниц	<p>Предельные (минимальные и (или) максимальные) размеры земельных участков, в том числе их площадь: не подлежит установлению.</p> <p>Минимальные отступы от границ земельных участков в целях определения мест допустимого размещения зданий, строений сооружений, за пределами которых запрещено строительство зданий строений сооружений: 3 м.</p> <p>Предельное количество этажей или предельная высота зданий, строений, сооружений: 3 эт.</p>

1	2	3
		<p>Максимальный процент застройки в границах земельного участка, определяемый как отношение суммарной площади земельного участка, которая может быть застроена, ко всей площади земельного участка: 80 %.</p>
<p>Развлекательные мероприятия (4.8.1)</p>	<p>Размещение зданий и сооружений, предназначенных для организации развлекательных мероприятий, путешествий, для размещения дискотек и танцевальных площадок, ночных клубов, аквапарков, боулинга, аттракционов и т.п., игровых автоматов (кроме игрового оборудования, используемого для проведения азартных игр), игровых площадок</p>	<p>Предельные (минимальные и (или) максимальные) размеры земельных участков, в том числе их площадь: не подлежит установлению.</p> <p>Минимальные отступы от границ земельных участков в целях определения мест допустимого размещения зданий, строений сооружений, за пределами которых запрещено строительство зданий строений сооружений: 3 м.</p> <p>Предельное количество этажей или предельная высота зданий, строений, сооружений: 3 эт.</p> <p>Максимальный процент застройки в границах земельного участка, определяемый как отношение суммарной площади земельного участка, которая может быть застроена, ко всей площади земельного участка: 80 %.</p>
<p>Обеспечение спортивно-зрелищных мероприятий (5.1.1)</p>	<p>Размещение спортивно-зрелищных зданий и сооружений, имеющих специальные места для зрителей от 500 мест (стадионов, дворцов спорта, ледовых дворцов, ипподромов)</p>	<p>Предельные (минимальные и (или) максимальные) размеры земельных участков, в том числе их площадь:</p> <ul style="list-style-type: none"> <li>- минимальный размеры земельных участков (площадь) - 100 кв.м;</li> <li>- максимальный размеры земельных участков (площадь) – не подлежит установлению.</li> </ul> <p>Минимальные отступы от границ земельных участков в целях определения мест допустимого размещения зданий, строений сооружений, за пределами которых запрещено строительство зданий строений сооружений: не подлежит установлению.</p> <p>Минимальные отступы от красной линии или территории общего пользования в целях определения мест допустимого размещения зданий, строений сооружений, за пределами которых запрещено строительство зданий строений сооружений, если иное не предусмотрено документацией: 6 м.</p> <p>Предельное количество этажей или предельная высота зданий, строений, сооружений: 12 м.</p>

1	2	3
		<p>Максимальный процент застройки в границах земельного участка, определяемый как отношение суммарной площади земельного участка, которая может быть застроена, ко всей площади земельного участка: 80 %.</p>
<p>Обеспечение занятий спортом в помещениях (5.1.2)</p>	<p>Размещение спортивных клубов, спортивных залов, бассейнов, физкультурно-оздоровительных комплексов в зданиях и сооружениях</p>	<p>Предельные (минимальные и (или) максимальные) размеры земельных участков, в том числе их площадь:</p> <ul style="list-style-type: none"> <li>- минимальный размеры земельных участков (площадь) - 100 кв.м;</li> <li>- максимальный размеры земельных участков (площадь) – не подлежит установлению.</li> </ul> <p>Минимальные отступы от границ земельных участков в целях определения мест допустимого размещения зданий, строений сооружений, за пределами которых запрещено строительство зданий строений сооружений: не подлежит установлению.</p> <p>Минимальные отступы от красной линии или территории общего пользования в целях определения мест допустимого размещения зданий, строений сооружений, за пределами которых запрещено строительство зданий строений сооружений, если иное не предусмотрено документацией: 6 м.</p> <p>Предельное количество этажей или предельная высота зданий, строений, сооружений: 12 м.</p> <p>Максимальный процент застройки в границах земельного участка, определяемый как отношение суммарной площади земельного участка, которая может быть застроена, ко всей площади земельного участка: 80 %.</p>
<p>Площадки для занятий спортом (5.1.3)</p>	<p>Размещение площадок для занятия спортом и физкультурой на открытом воздухе (физкультурные площадки, беговые дорожки, поля для спортивной игры)</p>	<p>Предельные (минимальные и (или) максимальные) размеры земельных участков, в том числе их площадь:</p> <ul style="list-style-type: none"> <li>- минимальный размеры земельных участков (площадь) - 100 кв.м;</li> <li>- максимальный размеры земельных участков (площадь) – не подлежит установлению.</li> </ul> <p>Минимальные отступы от границ земельных участков в целях определения мест допустимого размещения зданий, строений сооружений, за пределами которых запрещено строительство зданий строений сооружений: не подлежит установлению.</p>



1	2	3
		<p>Минимальные отступы от красной линии или территории общего пользования в целях определения мест допустимого размещения зданий, строений сооружений, за пределами которых запрещено строительство зданий строений сооружений, если иное не предусмотрено документацией: 6 м.</p> <p>Предельное количество этажей или предельная высота зданий, строений, сооружений: 12 м.</p> <p>Максимальный процент застройки в границах земельного участка, определяемый как отношение суммарной площади земельного участка, которая может быть застроена, ко всей площади земельного участка: 80 %.</p>
<p>Оборудованные площадки для занятий спортом (5.1.4)</p>	<p>Размещение сооружений для занятия спортом и физкультурой на открытом воздухе (теннисные корты, автодромы, мотодромы, трамплины, спортивные стрельбища)</p>	<p>Предельные (минимальные и (или) максимальные) размеры земельных участков, в том числе их площадь:</p> <ul style="list-style-type: none"> <li>- минимальный размеры земельных участков (площадь) - 100 кв.м;</li> <li>- максимальный размеры земельных участков (площадь) – не подлежит установлению.</li> </ul> <p>Минимальные отступы от границ земельных участков в целях определения мест допустимого размещения зданий, строений сооружений, за пределами которых запрещено строительство зданий строений сооружений: не подлежит установлению.</p> <p>Минимальные отступы от красной линии или территории общего пользования в целях определения мест допустимого размещения зданий, строений сооружений, за пределами которых запрещено строительство зданий строений сооружений, если иное не предусмотрено документацией: 6 м.</p> <p>Предельное количество этажей или предельная высота зданий, строений, сооружений: 12 м.</p> <p>Максимальный процент застройки в границах земельного участка, определяемый как отношение суммарной площади земельного участка, которая может быть застроена, ко всей площади земельного участка: 80 %.</p>
<p>Хранение автотранспорта (2.7.1)</p>	<p>Размещение отдельно стоящих и пристроенных гаражей, в том числе подземных, предназначенных для хранения</p>	<p>Предельные (минимальные и (или) максимальные) размеры земельных участков, в том числе их площадь: не подлежит установлению.</p>

1	2	3
	<p>автотранспорта, в том числе с разделением на машино-места, за исключением гаражей, размещение которых предусмотрено содержанием видов разрешенного использования с кодами 2.7.2, 4.9</p>	<p>Минимальные отступы от границ земельных участков в целях определения мест допустимого размещения зданий, строений сооружений, за пределами которых запрещено строительство зданий строений сооружений: не подлежит установлению.</p> <p>Предельное количество этажей или предельная высота зданий, строений, сооружений: не подлежит установлению.</p> <p>Максимальный процент застройки в границах земельного участка, определяемый как отношение суммарной площади земельного участка, которая может быть застроена, ко всей площади земельного участка: не подлежит установлению.</p>
<p>Размещение гаражей для собственных нужд (2.7.2)</p>	<p>Размещение для собственных нужд отдельно стоящих гаражей и (или) гаражей, блокированных общими стенами с другими гаражами в одном ряду, имеющих общие с ними крышу, фундамент и коммуникации</p>	<p>Предельные (минимальные и (или) максимальные) размеры земельных участков, в том числе их площадь:</p> <ul style="list-style-type: none"> <li>- минимальный размеры земельных участков (площадь) - 30 кв.м на 1 машино-место для гаражей;</li> <li>- максимальный размеры земельных участков (площадь) – не подлежит установлению.</li> </ul> <p>Минимальные отступы от границ земельных участков в целях определения мест допустимого размещения зданий, строений сооружений, за пределами которых запрещено строительство зданий строений сооружений: 1 м.</p> <p>Минимальные отступы от границ земельных участков в целях определения мест допустимого размещения зданий, строений сооружений, за пределами которых запрещено строительство зданий строений сооружений в случае размещения на смежном участке пристроенного здания: 0 м.</p> <p>Минимальные отступы от красной линии или территории общего пользования в целях определения мест допустимого размещения зданий, строений сооружений, за пределами которых запрещено строительство зданий строений сооружений, если иное не предусмотрено документацией: 0 м.</p> <p>Предельное количество этажей или предельная высота зданий, строений, сооружений: 2 эт.</p>

1	2	3
		<p>Максимальный процент застройки в границах земельного участка, определяемый как отношение суммарной площади земельного участка, которая может быть застроена, ко всей площади земельного участка: 75 %</p>
<p>Служебные гаражи (4.9)</p>	<p>Размещение постоянных или временных гаражей, стоянок для хранения служебного автотранспорта, используемого в целях осуществления видов деятельности, предусмотренных видами разрешенного использования с кодами 3.0, 4.0, а также для стоянки и хранения транспортных средств общего пользования, в том числе в депо</p>	<p>Предельные (минимальные и (или) максимальные) размеры земельных участков, в том числе их площадь: не подлежит установлению.</p> <p>Минимальные отступы от границ земельных участков в целях определения мест допустимого размещения зданий, строений сооружений, за пределами которых запрещено строительство зданий строений сооружений: 3 м.</p> <p>Предельное количество этажей или предельная высота зданий, строений, сооружений: не подлежит установлению.</p> <p>Максимальный процент застройки в границах земельного участка, определяемый как отношение суммарной площади земельного участка, которая может быть застроена, ко всей площади земельного участка: 75 %.</p>
<p>Стоянка транспортных средств (4.9.2)</p>	<p>Размещение стоянок (парковок) легковых автомобилей и других мототранспортных средств, в том числе мотоциклов, мотороллеров, мотоколясок, мопедов, скутеров, за исключением встроенных, пристроенных и встроенно-пристроенных стоянок</p>	<p>Предельные (минимальные и (или) максимальные) размеры земельных участков, в том числе их площадь:</p> <ul style="list-style-type: none"> <li>- минимальный размеры земельных участков (площадь) - 25 кв.м на 1 машино-место для открытых стоянок;</li> <li>- максимальный размеры земельных участков (площадь) – не подлежит установлению.</li> </ul> <p>Минимальные отступы от границ земельных участков в целях определения мест допустимого размещения зданий, строений сооружений, за пределами которых запрещено строительство зданий строений сооружений: 1 м.</p> <p>Минимальные отступы от границ земельных участков в целях определения мест допустимого размещения зданий, строений сооружений, за пределами которых запрещено строительство зданий строений сооружений в случае размещения на смежном участке пристроенного здания: 0 м.</p> <p>Минимальные отступы от красной линии или территории общего</p>

1	2	3
		<p>пользования в целях определения мест допустимого размещения зданий, строений сооружений, за пределами которых запрещено строительство зданий строений сооружений, если иное не предусмотрено документацией: 0 м.</p> <p>Предельное количество этажей или предельная высота зданий, строений, сооружений: 1 эт.</p> <p>Максимальный процент застройки в границах земельного участка, определяемый как отношение суммарной площади земельного участка, которая может быть застроена, ко всей площади земельного участка: не подлежит установлению</p>
Склад (6.9)	<p>Размещение сооружений, имеющих назначение по временному хранению, распределению и перевалке грузов (за исключением хранения стратегических запасов), не являющихся частями производственных комплексов, на которых был создан груз: промышленные базы, склады, погрузочные терминалы и доки, нефтехранилища и нефтеналивные станции, газовые хранилища и обслуживающие их газоконденсатные и газоперекачивающие станции, элеваторы и продовольственные склады, за исключением железнодорожных перевалочных складов</p>	<p>Предельные (минимальные и (или) максимальные) размеры земельных участков, в том числе их площадь: не подлежат установлению.</p> <p>Минимальные отступы от границ земельных участков в целях определения мест допустимого размещения зданий, строений сооружений, за пределами которых запрещено строительство зданий строений сооружений: 3 м.</p> <p>Предельное количество этажей или предельная высота зданий, строений, сооружений: не подлежат установлению.</p> <p>Максимальный процент застройки в границах земельного участка, определяемый как отношение суммарной площади земельного участка, которая может быть застроена, ко всей площади земельного участка: 75 %.</p>
Обеспечение внутреннего правопорядка (8.3)	<p>Размещение объектов капитального строительства, необходимых для подготовки и поддержания в готовности органов внутренних дел, Росгвардии и спасательных служб, в которых существует военизированная служба; размещение объектов гражданской обороны, за исключением объектов гражданской обороны, являющихся частями производственных зданий</p>	<p>Предельные (минимальные и (или) максимальные) размеры земельных участков, в том числе их площадь: не подлежат установлению.</p> <p>Минимальные отступы от границ земельных участков в целях определения мест допустимого размещения зданий, строений сооружений, за пределами которых запрещено строительство зданий строений сооружений: 3 м.</p> <p>Предельное количество этажей или предельная высота зданий, строений, сооружений: 3 эт.</p> <p>Максимальный процент застройки в границах земельного участка,</p>

1	2	3
		<p>определяемый как отношение суммарной площади земельного участка, которая может быть застроена, ко всей площади земельного участка: 80 %.</p>
<p>Предоставление коммунальных услуг (3.1.1)</p>	<p>Размещение зданий и сооружений, обеспечивающих поставку воды, тепла, электричества, газа, отвод канализационных стоков, очистку и уборку объектов недвижимости (котельных, водозаборов, очистных сооружений, насосных станций, водопроводов, линий электропередач, трансформаторных подстанций, газопроводов, линий связи, телефонных станций, канализаций, стоянок, гаражей и мастерских для обслуживания уборочной и аварийной техники, сооружений, необходимых для сбора и плавки снега)</p>	<p>Предельные (минимальные и (или) максимальные) размеры земельных участков, в том числе их площадь: не подлежит установлению.</p> <p>Минимальные отступы от границ земельных участков в целях определения мест допустимого размещения зданий, строений сооружений, за пределами которых запрещено строительство зданий строений сооружений: не подлежит установлению.</p> <p>Предельное количество этажей или предельная высота зданий, строений, сооружений: не подлежит установлению.</p> <p>Максимальный процент застройки в границах земельного участка, определяемый как отношение суммарной площади земельного участка, которая может быть застроена, ко всей площади земельного участка: не подлежит установлению.</p>
<p>Административные здания организаций, обеспечивающих предоставление коммунальных услуг (3.1.2)</p>	<p>Размещение зданий, предназначенных для приема физических и юридических лиц в связи с предоставлением им коммунальных услуг</p>	<p>Предельные (минимальные и (или) максимальные) размеры земельных участков, в том числе их площадь: не подлежит установлению.</p> <p>Минимальные отступы от границ земельных участков в целях определения мест допустимого размещения зданий, строений сооружений, за пределами которых запрещено строительство зданий строений сооружений: не подлежит установлению.</p> <p>Предельное количество этажей или предельная высота зданий, строений, сооружений: не подлежит установлению.</p> <p>Максимальный процент застройки в границах земельного участка, определяемый как отношение суммарной площади земельного участка, которая может быть застроена, ко всей площади земельного участка: не подлежит установлению.</p>
<p>Улично-дорожная сеть (12.0.1)</p>	<p>Размещение объектов улично-дорожной сети: автомобильных дорог, трамвайных путей и пешеходных тротуаров в границах населенных пунктов, пешеходных переходов, бульваров, площадей, проездов, велодорожек и объектов велотранспортной и инженерной инфраструктуры;</p>	<p>Предельные (минимальные и (или) максимальные) размеры земельных участков, в том числе их площадь: не подлежит установлению.</p> <p>Минимальные отступы от границ земельных участков в целях определения мест допустимого размещения зданий, строений сооружений, за пределами которых запрещено строительство зданий</p>

1	2	3
	размещение придорожных стоянок (парковок) транспортных средств в границах городских улиц и дорог, за исключением предусмотренных видами разрешенного использования с кодами 2.7.1, 4.9, 7.2.3, а также некапитальных сооружений, предназначенных для охраны транспортных средств	<p>строений сооружений: не подлежит установлению.</p> <p>Предельное количество этажей или предельная высота зданий, строений, сооружений: не подлежит установлению.</p> <p>Максимальный процент застройки в границах земельного участка, определяемый как отношение суммарной площади земельного участка, которая может быть застроена, ко всей площади земельного участка: не подлежит установлению.</p>
Благоустройство территории (12.0.2)	Размещение декоративных, технических, планировочных, конструктивных устройств, элементов озеленения, различных видов оборудования и оформления, малых архитектурных форм, некапитальных нестационарных строений и сооружений, информационных щитов и указателей, применяемых как составные части благоустройства территории, общественных туалетов	<p>Предельные (минимальные и (или) максимальные) размеры земельных участков, в том числе их площадь: не подлежит установлению.</p> <p>Минимальные отступы от границ земельных участков в целях определения мест допустимого размещения зданий, строений сооружений, за пределами которых запрещено строительство зданий строений сооружений: не подлежит установлению.</p> <p>Предельное количество этажей или предельная высота зданий, строений, сооружений: не подлежит установлению.</p> <p>Максимальный процент застройки в границах земельного участка, определяемый как отношение суммарной площади земельного участка, которая может быть застроена, ко всей площади земельного участка: не подлежит установлению.</p>

Условно разрешенные виды и параметры использования земельных участков и объектов капитального строительства:  
нет.

Вспомогательные виды и параметры разрешенного использования земельных участков и объектов капитального строительства

Виды разрешенного использования земельных участков и объектов капитального строительства		Предельные размеры земельных участков и предельные параметры разрешенного строительства, реконструкции объектов капитального строительства
наименование вида использования	описание вида использования	
1	2	3
Предоставление коммунальных услуг (3.1.1)	Размещение зданий и сооружений, обеспечивающих поставку воды, тепла, электричества, газа, отвод канализационных стоков, очистку и уборку объектов недвижимости (котельных, водозаборов, очистных сооружений, насосных станций, водопроводов, линий	<p>Предельные (минимальные и (или) максимальные) размеры земельных участков, в том числе их площадь: не подлежит установлению.</p> <p>Минимальные отступы от границ земельных участков в целях определения мест допустимого размещения зданий, строений</p>

1	2	3
	<p>электропередач, трансформаторных подстанций, газопроводов, линий связи, телефонных станций, канализаций, стоянок, гаражей и мастерских для обслуживания уборочной и аварийной техники, сооружений, необходимых для сбора и плавки снега)</p>	<p>сооружений, за пределами которых запрещено строительство зданий строений сооружений: не подлежит установлению.</p> <p>Предельное количество этажей или предельная высота зданий, строений, сооружений: не подлежит установлению.</p> <p>Максимальный процент застройки в границах земельного участка, определяемый как отношение суммарной площади земельного участка, которая может быть застроена, ко всей площади земельного участка: не подлежит установлению.</p>
<p>Служебные гаражи (4.9)</p>	<p>Размещение постоянных или временных гаражей, стоянок для хранения служебного автотранспорта, используемого в целях осуществления видов деятельности, предусмотренных видами разрешенного использования с кодами 3.0, 4.0, а также для стоянки и хранения транспортных средств общего пользования, в том числе в депо</p>	<p>Предельные (минимальные и (или) максимальные) размеры земельных участков, в том числе их площадь: не подлежит установлению.</p> <p>Минимальные отступы от границ земельных участков в целях определения мест допустимого размещения зданий, строений сооружений, за пределами которых запрещено строительство зданий строений сооружений: 3 м.</p> <p>Предельное количество этажей или предельная высота зданий, строений, сооружений: не подлежит установлению.</p> <p>Максимальный процент застройки в границах земельного участка, определяемый как отношение суммарной площади земельного участка, которая может быть застроена, ко всей площади земельного участка: 75 %.</p>
<p>Улично-дорожная сеть (12.0.1.)</p>	<p>Размещение объектов улично-дорожной сети: автомобильных дорог, трамвайных путей и пешеходных тротуаров в границах населенных пунктов, пешеходных переходов, бульваров, площадей, проездов, велодорожек и объектов велотранспортной и инженерной инфраструктуры; размещение придорожных стоянок (парковок) транспортных средств в границах городских улиц и дорог, за исключением предусмотренных видами разрешенного использования с кодами 2.7.1, 4.9, 7.2.3, а также некапитальных сооружений, предназначенных для охраны транспортных средств</p>	<p>Предельные (минимальные и (или) максимальные) размеры земельных участков, в том числе их площадь: не подлежит установлению.</p> <p>Минимальные отступы от границ земельных участков в целях определения мест допустимого размещения зданий, строений сооружений, за пределами которых запрещено строительство зданий строений сооружений: не подлежит установлению.</p> <p>Предельное количество этажей или предельная высота зданий, строений, сооружений: не подлежит установлению.</p> <p>Максимальный процент застройки в границах земельного участка, определяемый как отношение суммарной площади земельного участка, которая может быть застроена, ко всей площади земельного участка: не</p>

1	2	3
		подлежит установлению.
Благоустройство территории (12.0.2)	Размещение декоративных, технических, планировочных, конструктивных устройств, элементов озеленения, различных видов оборудования и оформления, малых архитектурных форм, некапитальных нестационарных строений и сооружений, информационных щитов и указателей, применяемых как составные части благоустройства территории, общественных туалетов	<p>Предельные (минимальные и (или) максимальные) размеры земельных участков, в том числе их площадь: не подлежит установлению.</p> <p>Минимальные отступы от границ земельных участков в целях определения мест допустимого размещения зданий, строений сооружений, за пределами которых запрещено строительство зданий строений сооружений: не подлежит установлению.</p> <p>Предельное количество этажей или предельная высота зданий, строений, сооружений: не подлежит установлению.</p> <p>Максимальный процент застройки в границах земельного участка, определяемый как отношение суммарной площади земельного участка, которая может быть застроена, ко всей площади земельного участка: не подлежит установлению.</p>

Ограничения использования земельных участков и объектов капитального строительства, устанавливаемые в соответствии с законодательством Российской Федерации

Охранная зона инженерных коммуникаций(86:08-6.2262)

### ЗОНА СПЕЦИАЛИЗИРОВАННОЙ ОБЩЕСТВЕННОЙ ЗАСТРОЙКИ (ОД-2)

Основные виды и параметры разрешенного использования земельных участков и объектов капитального строительства

Виды разрешенного использования земельных участков и объектов капитального строительства		Предельные размеры земельных участков и предельные параметры разрешенного строительства, реконструкции объектов капитального строительства
наименование вида использования	описание вида использования	
1	2	3
Дошкольное, начальное и среднее общее образование (3.5.1)	Размещение объектов капитального строительства, предназначенных для просвещения, дошкольного, начального и среднего общего образования (детские ясли, детские сады, школы, лицеи, гимназии, художественные, музыкальные школы, образовательные кружки и иные организации, осуществляющие деятельность по воспитанию, образованию и просвещению), в том числе зданий, спортивных сооружений, предназначенных для занятия обучающихся физической культурой и спортом	<p>Предельные (минимальные и (или) максимальные) размеры земельных участков, в том числе их площадь: не подлежит установлению.</p> <p>Минимальные отступы от границ земельных участков в целях определения мест допустимого размещения зданий, строений сооружений, за пределами которых запрещено строительство зданий строений сооружений: 10 м.</p> <p>Предельное количество этажей или предельная высота зданий, строений, сооружений: 3 эт.</p>



1	2	3
		<p>Максимальный процент застройки в границах земельного участка, определяемый как отношение суммарной площади земельного участка, которая может быть застроена, ко всей площади земельного участка: 40 %.</p>
<p>Среднее и высшее профессиональное образование (3.5.2)</p>	<p>Размещение объектов капитального строительства, предназначенных для профессионального образования и просвещения (профессиональные технические училища, колледжи, художественные, музыкальные училища, общества знаний, институты, университеты, организации по переподготовке и повышению квалификации специалистов и иные организации, осуществляющие деятельность по образованию и просвещению), в том числе зданий, спортивных сооружений, предназначенных для занятия обучающихся физической культурой и спортом</p>	<p>Предельные (минимальные и (или) максимальные) размеры земельных участков, в том числе их площадь: не подлежит установлению.</p> <p>Минимальные отступы от границ земельных участков в целях определения мест допустимого размещения зданий, строений сооружений, за пределами которых запрещено строительство зданий строений сооружений: 10 м.</p> <p>Предельное количество этажей или предельная высота зданий, строений, сооружений: 3 эт.</p> <p>Максимальный процент застройки в границах земельного участка, определяемый как отношение суммарной площади земельного участка, которая может быть застроена, ко всей площади земельного участка: 40 %.</p>
<p>Амбулаторно-поликлиническое обслуживание (3.4.1)</p>	<p>Размещение объектов капитального строительства, предназначенных для оказания гражданам амбулаторно-поликлинической медицинской помощи (поликлиники, фельдшерские пункты, пункты здравоохранения, центры матери и ребенка, диагностические центры, молочные кухни, станции донорства крови, клинические лаборатории)</p>	<p>Предельные (минимальные и (или) максимальные) размеры земельных участков, в том числе их площадь: не подлежит установлению.</p> <p>Минимальные отступы от границ земельных участков в целях определения мест допустимого размещения зданий, строений сооружений, за пределами которых запрещено строительство зданий строений сооружений: 30 м.</p> <p>Предельное количество этажей или предельная высота зданий, строений, сооружений: 3 эт.</p> <p>Максимальный процент застройки в границах земельного участка, определяемый как отношение суммарной площади земельного участка, которая может быть застроена, ко всей площади земельного участка: 80 %</p>
<p>Стационарное медицинское обслуживание (3.4.2)</p>	<p>Размещение объектов капитального строительства, предназначенных для оказания гражданам медицинской помощи в стационарах (больницы, родильные дома, диспансеры, научно-медицинские учреждения и прочие</p>	<p>Предельные (минимальные и (или) максимальные) размеры земельных участков, в том числе их площадь: не подлежит установлению.</p> <p>Минимальные отступы от границ земельных участков в целях</p>

1	2	3
	<p>объекты, обеспечивающие оказание услуги по лечению в стационаре);  размещение станций скорой помощи;  размещение площадок санитарной авиации</p>	<p>определения мест допустимого размещения зданий, строений сооружений, за пределами которых запрещено строительство зданий строений сооружений: 30 м.</p> <p>Предельное количество этажей или предельная высота зданий, строений, сооружений: 3 эт.</p> <p>Максимальный процент застройки в границах земельного участка, определяемый как отношение суммарной площади земельного участка, которая может быть застроена, ко всей площади земельного участка: 80 %</p>
<p>Медицинские организации особого назначения (3.4.3)</p>	<p>Размещение объектов капитального строительства для размещения медицинских организаций, осуществляющих проведение судебно-медицинской и патолого-анатомической экспертизы (морги)</p>	<p>Предельные (минимальные и (или) максимальные) размеры земельных участков, в том числе их площадь: не подлежит установлению.</p> <p>Минимальные отступы от границ земельных участков в целях определения мест допустимого размещения зданий, строений сооружений, за пределами которых запрещено строительство зданий строений сооружений: 30 м.</p> <p>Предельное количество этажей или предельная высота зданий, строений, сооружений: 3 эт.</p> <p>Максимальный процент застройки в границах земельного участка, определяемый как отношение суммарной площади земельного участка, которая может быть застроена, ко всей площади земельного участка: 80 %</p>
<p>Площадки для занятий спортом (5.1.3)</p>	<p>Размещение площадок для занятия спортом и физкультурой на открытом воздухе (физкультурные площадки, беговые дорожки, поля для спортивной игры)</p>	<p>Предельные (минимальные и (или) максимальные) размеры земельных участков, в том числе их площадь:</p> <ul style="list-style-type: none"> <li>- минимальный размеры земельных участков (площадь) - 100 кв.м;</li> <li>- максимальный размеры земельных участков (площадь) – не подлежит установлению.</li> </ul> <p>Минимальные отступы от границ земельных участков в целях определения мест допустимого размещения зданий, строений сооружений, за пределами которых запрещено строительство зданий строений сооружений: не подлежит установлению.</p> <p>Минимальные отступы от красной линии или территории общего пользования в целях определения мест допустимого размещения</p>

1	2	3
		<p>зданий, строений сооружений, за пределами которых запрещено строительство зданий строений сооружений, если иное не предусмотрено документацией: 6 м.</p> <p>Предельное количество этажей или предельная высота зданий, строений, сооружений: 12 м.</p> <p>Максимальный процент застройки в границах земельного участка, определяемый как отношение суммарной площади земельного участка, которая может быть застроена, ко всей площади земельного участка: 80 %.</p>
<p>Оборудованные площадки для занятий спортом (5.1.4)</p>	<p>Размещение сооружений для занятия спортом и физкультурой на открытом воздухе (теннисные корты, автодромы, мотодромы, трамплины, спортивные стрельбища)</p>	<p>Предельные (минимальные и (или) максимальные) размеры земельных участков, в том числе их площадь:</p> <ul style="list-style-type: none"> <li>- минимальный размеры земельных участков (площадь) - 100 кв.м;</li> <li>- максимальный размеры земельных участков (площадь) – не подлежит установлению.</li> </ul> <p>Минимальные отступы от границ земельных участков в целях определения мест допустимого размещения зданий, строений сооружений, за пределами которых запрещено строительство зданий строений сооружений: не подлежит установлению.</p> <p>Минимальные отступы от красной линии или территории общего пользования в целях определения мест допустимого размещения зданий, строений сооружений, за пределами которых запрещено строительство зданий строений сооружений, если иное не предусмотрено документацией: 6 м.</p> <p>Предельное количество этажей или предельная высота зданий, строений, сооружений: 12 м.</p> <p>Максимальный процент застройки в границах земельного участка, определяемый как отношение суммарной площади земельного участка, которая может быть застроена, ко всей площади земельного участка: 80 %.</p>
<p>Предоставление коммунальных услуг (3.1.1)</p>	<p>Размещение зданий и сооружений, обеспечивающих поставку воды, тепла, электричества, газа, отвод канализационных стоков, очистку и уборку объектов недвижимости (котельных, водозаборов, очистных</p>	<p>Предельные (минимальные и (или) максимальные) размеры земельных участков, в том числе их площадь: не подлежит установлению.</p> <p>Минимальные отступы от границ земельных участков в целях</p>

1	2	3
	<p>сооружений, насосных станций, водопроводов, линий электропередач, трансформаторных подстанций, газопроводов, линий связи, телефонных станций, канализаций, стоянок, гаражей и мастерских для обслуживания уборочной и аварийной техники, сооружений, необходимых для сбора и плавки снега)</p>	<p>определения мест допустимого размещения зданий, строений сооружений, за пределами которых запрещено строительство зданий строений сооружений: не подлежит установлению.</p> <p>Предельное количество этажей или предельная высота зданий, строений, сооружений: не подлежит установлению.</p> <p>Максимальный процент застройки в границах земельного участка, определяемый как отношение суммарной площади земельного участка, которая может быть застроена, ко всей площади земельного участка: не подлежит установлению.</p>
<p>Улично-дорожная сеть (12.0.1.)</p>	<p>Размещение объектов улично-дорожной сети: автомобильных дорог, трамвайных путей и пешеходных тротуаров в границах населенных пунктов, пешеходных переходов, бульваров, площадей, проездов, велодорожек и объектов велотранспортной и инженерной инфраструктуры; размещение придорожных стоянок (парковок) транспортных средств в границах городских улиц и дорог, за исключением предусмотренных видами разрешенного использования с кодами 2.7.1, 4.9, 7.2.3, а также некапитальных сооружений, предназначенных для охраны транспортных средств</p>	<p>Предельные (минимальные и (или) максимальные) размеры земельных участков, в том числе их площадь: не подлежит установлению.</p> <p>Минимальные отступы от границ земельных участков в целях определения мест допустимого размещения зданий, строений сооружений, за пределами которых запрещено строительство зданий строений сооружений: не подлежит установлению.</p> <p>Предельное количество этажей или предельная высота зданий, строений, сооружений: не подлежит установлению.</p> <p>Максимальный процент застройки в границах земельного участка, определяемый как отношение суммарной площади земельного участка, которая может быть застроена, ко всей площади земельного участка: не подлежит установлению.</p>
<p>Благоустройство территории (12.0.2)</p>	<p>Размещение декоративных, технических, планировочных, конструктивных устройств, элементов озеленения, различных видов оборудования и оформления, малых архитектурных форм, некапитальных нестационарных строений и сооружений, информационных щитов и указателей, применяемых как составные части благоустройства территории, общественных туалетов</p>	<p>Предельные (минимальные и (или) максимальные) размеры земельных участков, в том числе их площадь: не подлежит установлению.</p> <p>Минимальные отступы от границ земельных участков в целях определения мест допустимого размещения зданий, строений сооружений, за пределами которых запрещено строительство зданий строений сооружений: не подлежит установлению.</p> <p>Предельное количество этажей или предельная высота зданий, строений, сооружений: не подлежит установлению.</p> <p>Максимальный процент застройки в границах земельного участка, определяемый как отношение суммарной площади земельного участка,</p>

1	2	3
		которая может быть застроена, ко всей площади земельного участка: не подлежит установлению.

Условно разрешенные виды и параметры использования земельных участков и объектов капитального строительства

Виды разрешенного использования земельных участков и объектов капитального строительства		Предельные размеры земельных участков и предельные параметры разрешенного строительства, реконструкции объектов капитального строительства
наименование вида использования	описание вида использования	
1	2	3
Стоянка транспортных средств (4.9.2)	Размещение стоянок (парковок) легковых автомобилей и других мототранспортных средств, в том числе мотоциклов, мотороллеров, мотоколясок, мопедов, скутеров, за исключением встроенных, пристроенных и встроенно-пристроенных стоянок	<p>Предельные (минимальные и (или) максимальные) размеры земельных участков, в том числе их площадь:</p> <ul style="list-style-type: none"> <li>- минимальный размеры земельных участков (площадь) - 25 кв.м на 1 машино-место для открытых стоянок;</li> <li>- максимальный размеры земельных участков (площадь) – не подлежит установлению.</li> </ul> <p>Минимальные отступы от границ земельных участков в целях определения мест допустимого размещения зданий, строений сооружений, за пределами которых запрещено строительство зданий строений сооружений: 1 м.</p> <p>Минимальные отступы от границ земельных участков в целях определения мест допустимого размещения зданий, строений сооружений, за пределами которых запрещено строительство зданий строений сооружений в случае размещения на смежном участке пристроенного здания: 0 м.</p> <p>Минимальные отступы от красной линии или территории общего пользования в целях определения мест допустимого размещения зданий, строений сооружений, за пределами которых запрещено строительство зданий строений сооружений, если иное не предусмотрено документацией: 0 м.</p> <p>Предельное количество этажей или предельная высота зданий, строений, сооружений: 1 эт.</p> <p>Максимальный процент застройки в границах земельного участка, определяемый как отношение суммарной площади земельного участка, которая может быть застроена, ко всей площади земельного участка: не</p>

1	2	3
		подлежит установлению

Вспомогательные виды и параметры разрешенного использования земельных участков и объектов капитального строительства

Виды разрешенного использования земельных участков и объектов капитального строительства		Пределные размеры земельных участков и предельные параметры разрешенного строительства, реконструкции объектов капитального строительства
наименование вида использования	описание вида использования	
1	2	3
Предоставление коммунальных услуг (3.1.1)	Размещение зданий и сооружений, обеспечивающих поставку воды, тепла, электричества, газа, отвод канализационных стоков, очистку и уборку объектов недвижимости (котельных, водозаборов, очистных сооружений, насосных станций, водопроводов, линий электропередач, трансформаторных подстанций, газопроводов, линий связи, телефонных станций, канализаций, стоянок, гаражей и мастерских для обслуживания уборочной и аварийной техники, сооружений, необходимых для сбора и плавки снега)	<p>Пределные (минимальные и (или) максимальные) размеры земельных участков, в том числе их площадь: не подлежит установлению.</p> <p>Минимальные отступы от границ земельных участков в целях определения мест допустимого размещения зданий, строений сооружений, за пределами которых запрещено строительство зданий строений сооружений: не подлежит установлению.</p> <p>Предельное количество этажей или предельная высота зданий, строений, сооружений: не подлежит установлению.</p> <p>Максимальный процент застройки в границах земельного участка, определяемый как отношение суммарной площади земельного участка, которая может быть застроена, ко всей площади земельного участка: не подлежит установлению.</p>
Служебные гаражи (4.9)	Размещение постоянных или временных гаражей, стоянок для хранения служебного автотранспорта, используемого в целях осуществления видов деятельности, предусмотренных видами разрешенного использования с кодами 3.0, 4.0, а также для стоянки и хранения транспортных средств общего пользования, в том числе в депо	<p>Пределные (минимальные и (или) максимальные) размеры земельных участков, в том числе их площадь: не подлежит установлению.</p> <p>Минимальные отступы от границ земельных участков в целях определения мест допустимого размещения зданий, строений сооружений, за пределами которых запрещено строительство зданий строений сооружений: 3 м.</p> <p>Предельное количество этажей или предельная высота зданий, строений, сооружений: не подлежит установлению.</p> <p>Максимальный процент застройки в границах земельного участка, определяемый как отношение суммарной площади земельного участка, которая может быть застроена, ко всей площади земельного участка: 75 %.</p>
Улично-дорожная сеть	Размещение объектов улично-дорожной сети:	Пределные (минимальные и (или) максимальные) размеры земельных

1	2	3
(12.0.1.)	автомобильных дорог, трамвайных путей и пешеходных тротуаров в границах населенных пунктов, пешеходных переходов, бульваров, площадей, проездов, велодорожек и объектов велотранспортной и инженерной инфраструктуры; размещение придорожных стоянок (парковок) транспортных средств в границах городских улиц и дорог, за исключением предусмотренных видами разрешенного использования с кодами 2.7.1, 4.9, 7.2.3, а также некапитальных сооружений, предназначенных для охраны транспортных средств	участков, в том числе их площадь: не подлежит установлению.  Минимальные отступы от границ земельных участков в целях определения мест допустимого размещения зданий, строений сооружений, за пределами которых запрещено строительство зданий строений сооружений: не подлежит установлению.  Предельное количество этажей или предельная высота зданий, строений, сооружений: не подлежит установлению.  Максимальный процент застройки в границах земельного участка, определяемый как отношение суммарной площади земельного участка, которая может быть застроена, ко всей площади земельного участка: не подлежит установлению.
Благоустройство территории (12.0.2)	Размещение декоративных, технических, планировочных, конструктивных устройств, элементов озеленения, различных видов оборудования и оформления, малых архитектурных форм, некапитальных нестационарных строений и сооружений, информационных щитов и указателей, применяемых как составные части благоустройства территории, общественных туалетов	Предельные (минимальные и (или) максимальные) размеры земельных участков, в том числе их площадь: не подлежит установлению.  Минимальные отступы от границ земельных участков в целях определения мест допустимого размещения зданий, строений сооружений, за пределами которых запрещено строительство зданий строений сооружений: не подлежит установлению.  Предельное количество этажей или предельная высота зданий, строений, сооружений: не подлежит установлению.  Максимальный процент застройки в границах земельного участка, определяемый как отношение суммарной площади земельного участка, которая может быть застроена, ко всей площади земельного участка: не подлежит установлению.

Ограничения использования земельных участков и объектов капитального строительства, устанавливаемые в соответствии с законодательством Российской Федерации

нет.

## ПРОИЗВОДСТВЕННАЯ ЗОНА (П-1)

Основные виды и параметры разрешенного использования земельных участков и объектов капитального строительства

Виды разрешенного использования земельных участков и объектов капитального строительства		Предельные размеры земельных участков и предельные параметры разрешенного строительства, реконструкции объектов капитального строительства
наименование вида использования	описание вида использования	
1	2	3
Тяжелая промышленность (6.2)	Размещение объектов капитального строительства горно-обогатительной и горно-перерабатывающей, металлургической, машиностроительной промышленности, а также изготовления и ремонта продукции судостроения, авиастроения, вагоностроения, машиностроения, станкостроения, а также другие подобные промышленные предприятия, для эксплуатации которых предусматривается установление охранных или санитарно-защитных зон, за исключением случаев, когда объект промышленности отнесен к иному виду разрешенного использования	<p>Предельные (минимальные и (или) максимальные) размеры земельных участков, в том числе их площадь: не подлежит установлению.</p> <p>Минимальные отступы от границ земельных участков в целях определения мест допустимого размещения зданий, строений сооружений, за пределами которых запрещено строительство зданий строений сооружений: 3 м.</p> <p>Предельное количество этажей или предельная высота зданий, строений, сооружений: не подлежит установлению.</p> <p>Максимальный процент застройки в границах земельного участка, определяемый как отношение суммарной площади земельного участка, которая может быть застроена, ко всей площади земельного участка: 60 %.</p>
Легкая промышленность (6.3)	Размещение объектов капитального строительства, предназначенных для производства продукции легкой промышленности (производство текстильных изделий, производство одежды, производство кожи и изделий из кожи и иной продукции легкой промышленности)	<p>Предельные (минимальные и (или) максимальные) размеры земельных участков, в том числе их площадь: не подлежит установлению.</p> <p>Минимальные отступы от границ земельных участков в целях определения мест допустимого размещения зданий, строений сооружений, за пределами которых запрещено строительство зданий строений сооружений: 3 м.</p> <p>Предельное количество этажей или предельная высота зданий, строений, сооружений: не подлежит установлению.</p> <p>Максимальный процент застройки в границах земельного участка, определяемый как отношение суммарной площади земельного участка, которая может быть застроена, ко всей площади земельного участка: 75 %.</p>
Пищевая	Размещение объектов пищевой промышленности, по	Предельные (минимальные и (или) максимальные) размеры земельных



1	2	3
промышленность (6.4)	переработке сельскохозяйственной продукции способом, приводящим к их переработке в иную продукцию (консервирование, копчение, хлебопечение), в том числе для производства напитков, алкогольных напитков и табачных изделий	<p>участков, в том числе их площадь: не подлежит установлению.</p> <p>Минимальные отступы от границ земельных участков в целях определения мест допустимого размещения зданий, строений сооружений, за пределами которых запрещено строительство зданий строений сооружений: 3 м.</p> <p>Предельное количество этажей или предельная высота зданий, строений, сооружений: не подлежит установлению.</p> <p>Максимальный процент застройки в границах земельного участка, определяемый как отношение суммарной площади земельного участка, которая может быть застроена, ко всей площади земельного участка: 60 %.</p>
Нефтехимическая промышленность (6.5)	Размещение объектов капитального строительства, предназначенных для переработки углеводородного сырья, изготовления удобрений, полимеров, химической продукции бытового назначения и подобной продукции, а также другие подобные промышленные предприятия	<p>Предельные (минимальные и (или) максимальные) размеры земельных участков, в том числе их площадь: не подлежит установлению.</p> <p>Минимальные отступы от границ земельных участков в целях определения мест допустимого размещения зданий, строений сооружений, за пределами которых запрещено строительство зданий строений сооружений: 3 м.</p> <p>Предельное количество этажей или предельная высота зданий, строений, сооружений: не подлежит установлению.</p> <p>Максимальный процент застройки в границах земельного участка, определяемый как отношение суммарной площади земельного участка, которая может быть застроена, ко всей площади земельного участка: 60 %.</p>
Строительная промышленность (6.6)	Размещение объектов капитального строительства, предназначенных для производства: строительных материалов (кирпичей, пиломатериалов, цемента, крепежных материалов), бытового и строительного газового и сантехнического оборудования, лифтов и подъемников, столярной продукции, сборных домов или их частей и тому подобной продукции	<p>Предельные (минимальные и (или) максимальные) размеры земельных участков, в том числе их площадь: не подлежит установлению.</p> <p>Минимальные отступы от границ земельных участков в целях определения мест допустимого размещения зданий, строений сооружений, за пределами которых запрещено строительство зданий строений сооружений: 3 м.</p> <p>Предельное количество этажей или предельная высота зданий, строений, сооружений: не подлежит установлению.</p>

1	2	3
		<p>Максимальный процент застройки в границах земельного участка, определяемый как отношение суммарной площади земельного участка, которая может быть застроена, ко всей площади земельного участка: 75 %.</p>
<p>Целлюлозно-бумажная промышленность (6.11)</p>	<p>Размещение объектов капитального строительства, предназначенных для целлюлозно-бумажного производства, производства целлюлозы, древесной массы, бумаги, картона и изделий из них, издательской и полиграфической деятельности, тиражирования записанных носителей информации</p>	<p>Предельные (минимальные и (или) максимальные) размеры земельных участков, в том числе их площадь: не подлежит установлению.</p> <p>Минимальные отступы от границ земельных участков в целях определения мест допустимого размещения зданий, строений сооружений, за пределами которых запрещено строительство зданий строений сооружений: 3 м.</p> <p>Предельное количество этажей или предельная высота зданий, строений, сооружений: не подлежит установлению.</p> <p>Максимальный процент застройки в границах земельного участка, определяемый как отношение суммарной площади земельного участка, которая может быть застроена, ко всей площади земельного участка: 60 %.</p>
<p>Склад (6.9)</p>	<p>Размещение сооружений, имеющих назначение по временному хранению, распределению и перевалке грузов (за исключением хранения стратегических запасов), не являющихся частями производственных комплексов, на которых был создан груз: промышленные базы, склады, погрузочные терминалы и доки, нефтехранилища и нефтеналивные станции, газовые хранилища и обслуживающие их газоконденсатные и газоперекачивающие станции, элеваторы и продовольственные склады, за исключением железнодорожных перевалочных складов</p>	<p>Предельные (минимальные и (или) максимальные) размеры земельных участков, в том числе их площадь: не подлежит установлению.</p> <p>Минимальные отступы от границ земельных участков в целях определения мест допустимого размещения зданий, строений сооружений, за пределами которых запрещено строительство зданий строений сооружений: 3 м.</p> <p>Предельное количество этажей или предельная высота зданий, строений, сооружений: не подлежит установлению.</p> <p>Максимальный процент застройки в границах земельного участка, определяемый как отношение суммарной площади земельного участка, которая может быть застроена, ко всей площади земельного участка: 75 %.</p>
<p>Складские площадки (6.9.1)</p>	<p>Временное хранение, распределение и перевалка грузов (за исключением хранения стратегических запасов) на открытом воздухе</p>	<p>Предельные (минимальные и (или) максимальные) размеры земельных участков, в том числе их площадь: не подлежит установлению.</p> <p>Минимальные отступы от границ земельных участков в целях</p>

1	2	3
		<p>определения мест допустимого размещения зданий, строений сооружений, за пределами которых запрещено строительство зданий строений сооружений: не подлежит установлению.</p> <p>Предельное количество этажей или предельная высота зданий, строений, сооружений: не подлежит установлению.</p> <p>Максимальный процент застройки в границах земельного участка, определяемый как отношение суммарной площади земельного участка, которая может быть застроена, ко всей площади земельного участка: не подлежит установлению.</p>
<p>Деловое управление (4.1)</p>	<p>Размещение объектов капитального строительства с целью: размещения объектов управленческой деятельности, не связанной с государственным или муниципальным управлением и оказанием услуг, а также с целью обеспечения совершения сделок, не требующих передачи товара в момент их совершения между организациями, в том числе биржевая деятельность (за исключением банковской и страховой деятельности)</p>	<p>Предельные (минимальные и (или) максимальные) размеры земельных участков, в том числе их площадь: не подлежит установлению.</p> <p>Минимальные отступы от границ земельных участков в целях определения мест допустимого размещения зданий, строений сооружений, за пределами которых запрещено строительство зданий строений сооружений: 3 м.</p> <p>Предельное количество этажей или предельная высота зданий, строений, сооружений: 2 эт.</p> <p>Максимальный процент застройки в границах земельного участка, определяемый как отношение суммарной площади земельного участка, которая может быть застроена, ко всей площади земельного участка: 80 %.</p>
<p>Служебные гаражи (4.9)</p>	<p>Размещение постоянных или временных гаражей, стоянок для хранения служебного автотранспорта, используемого в целях осуществления видов деятельности, предусмотренных видами разрешенного использования с кодами 3.0, 4.0, а также для стоянки и хранения транспортных средств общего пользования, в том числе в депо</p>	<p>Предельные (минимальные и (или) максимальные) размеры земельных участков, в том числе их площадь: не подлежит установлению.</p> <p>Минимальные отступы от границ земельных участков в целях определения мест допустимого размещения зданий, строений сооружений, за пределами которых запрещено строительство зданий строений сооружений: 3 м.</p> <p>Предельное количество этажей или предельная высота зданий, строений, сооружений: не подлежит установлению.</p> <p>Максимальный процент застройки в границах земельного участка, определяемый как отношение суммарной площади земельного участка,</p>

1	2	3
		которая может быть застроена, ко всей площади земельного участка: 75 %.
Стоянка транспортных средств (4.9.2)	Размещение стоянок (парковок) легковых автомобилей и других мототранспортных средств, в том числе мотоциклов, мотороллеров, мотоколясок, мопедов, скутеров, за исключением встроенных, пристроенных и встроенно-пристроенных стоянок	<p>Предельные (минимальные и (или) максимальные) размеры земельных участков, в том числе их площадь:</p> <ul style="list-style-type: none"> <li>- минимальный размеры земельных участков (площадь) - 25 кв.м на 1 машино-место для открытых стоянок;</li> <li>- максимальный размеры земельных участков (площадь) – не подлежит установлению.</li> </ul> <p>Минимальные отступы от границ земельных участков в целях определения мест допустимого размещения зданий, строений сооружений, за пределами которых запрещено строительство зданий строений сооружений: 1 м.</p> <p>Минимальные отступы от границ земельных участков в целях определения мест допустимого размещения зданий, строений сооружений, за пределами которых запрещено строительство зданий строений сооружений в случае размещения на смежном участке пристроенного здания: 0 м.</p> <p>Минимальные отступы от красной линии или территории общего пользования в целях определения мест допустимого размещения зданий, строений сооружений, за пределами которых запрещено строительство зданий строений сооружений, если иное не предусмотрено документацией: 0 м.</p> <p>Предельное количество этажей или предельная высота зданий, строений, сооружений: 2 эт.</p> <p>Максимальный процент застройки в границах земельного участка, определяемый как отношение суммарной площади земельного участка, которая может быть застроена, ко всей площади земельного участка: не подлежит установлению.</p>
Предоставление коммунальных услуг (3.1.1)	Размещение зданий и сооружений, обеспечивающих поставку воды, тепла, электричества, газа, отвод канализационных стоков, очистку и уборку объектов недвижимости (котельных, водозаборов, очистных сооружений, насосных станций, водопроводов, линий электропередач, трансформаторных подстанций,	<p>Предельные (минимальные и (или) максимальные) размеры земельных участков, в том числе их площадь: не подлежит установлению.</p> <p>Минимальные отступы от границ земельных участков в целях определения мест допустимого размещения зданий, строений сооружений, за пределами которых запрещено строительство зданий</p>

1	2	3
	газопроводов, линий связи, телефонных станций, канализаций, стоянок, гаражей и мастерских для обслуживания уборочной и аварийной техники, сооружений, необходимых для сбора и плавки снега)	<p>строений сооружений: 3м.</p> <p>Предельное количество этажей или предельная высота зданий, строений, сооружений: 2 эт.</p> <p>Максимальный процент застройки в границах земельного участка, определяемый как отношение суммарной площади земельного участка, которая может быть застроена, ко всей площади земельного участка: 60 %.</p>
Административные здания организаций, обеспечивающих предоставление коммунальных услуг (3.1.2)	Размещение зданий, предназначенных для приема физических и юридических лиц в связи с предоставлением им коммунальных услуг	<p>Предельные (минимальные и (или) максимальные) размеры земельных участков, в том числе их площадь: не подлежит установлению.</p> <p>Минимальные отступы от границ земельных участков в целях определения мест допустимого размещения зданий, строений сооружений, за пределами которых запрещено строительство зданий строений сооружений: 3м.</p> <p>Предельное количество этажей или предельная высота зданий, строений, сооружений: 2 эт.</p> <p>Максимальный процент застройки в границах земельного участка, определяемый как отношение суммарной площади земельного участка, которая может быть застроена, ко всей площади земельного участка: 60 %.</p>
Улично-дорожная сеть (12.0.1.)	Размещение объектов улично-дорожной сети: автомобильных дорог, трамвайных путей и пешеходных тротуаров в границах населенных пунктов, пешеходных переходов, бульваров, площадей, проездов, велодорожек и объектов велотранспортной и инженерной инфраструктуры; размещение придорожных стоянок (парковок) транспортных средств в границах городских улиц и дорог, за исключением предусмотренных видами разрешенного использования с кодами 2.7.1, 4.9, 7.2.3, а также некапитальных сооружений, предназначенных для охраны транспортных средств	<p>Предельные (минимальные и (или) максимальные) размеры земельных участков, в том числе их площадь: не подлежит установлению.</p> <p>Минимальные отступы от границ земельных участков в целях определения мест допустимого размещения зданий, строений сооружений, за пределами которых запрещено строительство зданий строений сооружений: не подлежит установлению.</p> <p>Предельное количество этажей или предельная высота зданий, строений, сооружений: не подлежит установлению.</p> <p>Максимальный процент застройки в границах земельного участка, определяемый как отношение суммарной площади земельного участка, которая может быть застроена, ко всей площади земельного участка: не подлежит установлению.</p>

1	2	3
Благоустройство территории (12.0.2)	Размещение декоративных, технических, планировочных, конструктивных устройств, элементов озеленения, различных видов оборудования и оформления, малых архитектурных форм, некапитальных нестационарных строений и сооружений, информационных щитов и указателей, применяемых как составные части благоустройства территории, общественных туалетов	<p>Предельные (минимальные и (или) максимальные) размеры земельных участков, в том числе их площадь: не подлежит установлению.</p> <p>Минимальные отступы от границ земельных участков в целях определения мест допустимого размещения зданий, строений сооружений, за пределами которых запрещено строительство зданий строений сооружений: не подлежит установлению.</p> <p>Предельное количество этажей или предельная высота зданий, строений, сооружений: не подлежит установлению.</p> <p>Максимальный процент застройки в границах земельного участка, определяемый как отношение суммарной площади земельного участка, которая может быть застроена, ко всей площади земельного участка: не подлежит установлению.</p>

#### Условно разрешенные виды и параметры использования земельных участков и объектов капитального строительства

Виды разрешенного использования земельных участков и объектов капитального строительства		Предельные размеры земельных участков и предельные параметры разрешенного строительства, реконструкции объектов капитального строительства
наименование вида использования	описание вида использования	
1	2	3
Бытовое обслуживание (3.3)	Размещение объектов капитального строительства, предназначенных для оказания населению или организациям бытовых услуг (мастерские мелкого ремонта, ателье, бани, парикмахерские, прачечные, химчистки, похоронные бюро)	<p>Предельные (минимальные и (или) максимальные) размеры земельных участков, в том числе их площадь:</p> <ul style="list-style-type: none"> <li>- минимальный размеры земельных участков (площадь) - 200 кв.м;</li> <li>- максимальный размеры земельных участков (площадь) – 2000 кв.м.</li> </ul> <p>Минимальные отступы от границ земельных участков в целях определения мест допустимого размещения зданий, строений сооружений, за пределами которых запрещено строительство зданий строений сооружений: 3 м.</p> <p>Предельное количество этажей или предельная высота зданий, строений, сооружений: 2 эт.</p> <p>Максимальный процент застройки в границах земельного участка, определяемый как отношение суммарной площади земельного участка, которая может быть застроена, ко всей площади земельного участка: 80%.</p>

1	2	3
Магазины (4.4)	Размещение объектов капитального строительства, предназначенных для продажи товаров, торговая площадь которых составляет до 5000 кв. м	<p>Предельные (минимальные и (или) максимальные) размеры земельных участков, в том числе их площадь:</p> <ul style="list-style-type: none"> <li>- минимальный размеры земельных участков (площадь) - 200 кв.м;</li> <li>- максимальный размеры земельных участков (площадь) – 2000 кв.м.</li> </ul> <p>Минимальные отступы от границ земельных участков в целях определения мест допустимого размещения зданий, строений сооружений, за пределами которых запрещено строительство зданий строений сооружений: 3 м.</p> <p>Предельное количество этажей или предельная высота зданий, строений, сооружений: 2 эт.</p> <p>Максимальный процент застройки в границах земельного участка, определяемый как отношение суммарной площади земельного участка, которая может быть застроена, ко всей площади земельного участка: 80 %.</p>
Общественное питание (4.6)	Размещение объектов капитального строительства в целях устройства мест общественного питания (рестораны, кафе, столовые, закусочные, бары)	<p>Предельные (минимальные и (или) максимальные) размеры земельных участков, в том числе их площадь:</p> <ul style="list-style-type: none"> <li>- минимальный размеры земельных участков (площадь) - 200 кв.м;</li> <li>- максимальный размеры земельных участков (площадь) – 2000 кв.м.</li> </ul> <p>Минимальные отступы от границ земельных участков в целях определения мест допустимого размещения зданий, строений сооружений, за пределами которых запрещено строительство зданий строений сооружений: 3 м.</p> <p>Предельное количество этажей или предельная высота зданий, строений, сооружений: 2 эт.</p> <p>Максимальный процент застройки в границах земельного участка, определяемый как отношение суммарной площади земельного участка, которая может быть застроена, ко всей площади земельного участка: 80 %.</p>

Вспомогательные виды и параметры разрешенного использования земельных участков и объектов капитального строительства

Виды разрешенного использования земельных участков и объектов капитального строительства		Предельные размеры земельных участков и предельные параметры разрешенного строительства, реконструкции объектов капитального строительства
наименование вида использования	описание вида использования	
1	2	3
Предоставление коммунальных услуг (3.1.1)	Размещение зданий и сооружений, обеспечивающих поставку воды, тепла, электричества, газа, отвод канализационных стоков, очистку и уборку объектов недвижимости (котельных, водозаборов, очистных сооружений, насосных станций, водопроводов, линий электропередач, трансформаторных подстанций, газопроводов, линий связи, телефонных станций, канализаций, стоянок, гаражей и мастерских для обслуживания уборочной и аварийной техники, сооружений, необходимых для сбора и плавки снега)	<p>Предельные (минимальные и (или) максимальные) размеры земельных участков, в том числе их площадь: не подлежит установлению.</p> <p>Минимальные отступы от границ земельных участков в целях определения мест допустимого размещения зданий, строений сооружений, за пределами которых запрещено строительство зданий строений сооружений: 3 м.</p> <p>Предельное количество этажей или предельная высота зданий, строений, сооружений: 2 эт.</p> <p>Максимальный процент застройки в границах земельного участка, определяемый как отношение суммарной площади земельного участка, которая может быть застроена, ко всей площади земельного участка: 60 %.</p>
Служебные гаражи (4.9)	Размещение постоянных или временных гаражей, стоянок для хранения служебного автотранспорта, используемого в целях осуществления видов деятельности, предусмотренных видами разрешенного использования с кодами 3.0, 4.0, а также для стоянки и хранения транспортных средств общего пользования, в том числе в депо	<p>Предельные (минимальные и (или) максимальные) размеры земельных участков, в том числе их площадь: не подлежит установлению.</p> <p>Минимальные отступы от границ земельных участков в целях определения мест допустимого размещения зданий, строений сооружений, за пределами которых запрещено строительство зданий строений сооружений: 3 м.</p> <p>Предельное количество этажей или предельная высота зданий, строений, сооружений: не подлежит установлению.</p> <p>Максимальный процент застройки в границах земельного участка, определяемый как отношение суммарной площади земельного участка, которая может быть застроена, ко всей площади земельного участка: 75 %.</p>
Улично-дорожная сеть (12.0.1.)	Размещение объектов улично-дорожной сети: автомобильных дорог, трамвайных путей и пешеходных тротуаров в границах населенных пунктов, пешеходных	Предельные (минимальные и (или) максимальные) размеры земельных участков, в том числе их площадь: не подлежит установлению.



1	2	3
	<p>переходов, бульваров, площадей, проездов, велодорожек и объектов велотранспортной и инженерной инфраструктуры;</p> <p>размещение придорожных стоянок (парковок) транспортных средств в границах городских улиц и дорог, за исключением предусмотренных видами разрешенного использования с кодами 2.7.1, 4.9, 7.2.3, а также некапитальных сооружений, предназначенных для охраны транспортных средств</p>	<p>Минимальные отступы от границ земельных участков в целях определения мест допустимого размещения зданий, строений сооружений, за пределами которых запрещено строительство зданий строений сооружений: не подлежит установлению.</p> <p>Предельное количество этажей или предельная высота зданий, строений, сооружений: не подлежит установлению.</p> <p>Максимальный процент застройки в границах земельного участка, определяемый как отношение суммарной площади земельного участка, которая может быть застроена, ко всей площади земельного участка: не подлежит установлению.</p>
<p>Благоустройство территории (12.0.2)</p>	<p>Размещение декоративных, технических, планировочных, конструктивных устройств, элементов озеленения, различных видов оборудования и оформления, малых архитектурных форм, некапитальных нестационарных строений и сооружений, информационных щитов и указателей, применяемых как составные части благоустройства территории, общественных туалетов</p>	<p>Предельные (минимальные и (или) максимальные) размеры земельных участков, в том числе их площадь: не подлежит установлению.</p> <p>Минимальные отступы от границ земельных участков в целях определения мест допустимого размещения зданий, строений сооружений, за пределами которых запрещено строительство зданий строений сооружений: не подлежит установлению.</p> <p>Предельное количество этажей или предельная высота зданий, строений, сооружений: не подлежит установлению.</p> <p>Максимальный процент застройки в границах земельного участка, определяемый как отношение суммарной площади земельного участка, которая может быть застроена, ко всей площади земельного участка: не подлежит установлению.</p>

Ограничения использования земельных участков и объектов капитального строительства, устанавливаемые в соответствии с законодательством Российской Федерации

Охранная зона инженерных коммуникаций(86:08-6.690),

Охранная зона инженерных коммуникаций(86:08-6.763)

## КОММУНАЛЬНАЯ ЗОНА (П-2)

### Основные виды и параметры разрешенного использования земельных участков и объектов капитального строительства

Виды разрешенного использования земельных участков и объектов капитального строительства		Предельные размеры земельных участков и предельные параметры разрешенного строительства, реконструкции объектов капитального строительства
наименование вида использования	описание вида использования	
1	2	3
Склад (6.9)	Размещение сооружений, имеющих назначение по временному хранению, распределению и перевалке грузов (за исключением хранения стратегических запасов), не являющихся частями производственных комплексов, на которых был создан груз: промышленные базы, склады, погрузочные терминалы и доки, нефтехранилища и нефтеналивные станции, газовые хранилища и обслуживающие их газоконденсатные и газоперекачивающие станции, элеваторы и продовольственные склады, за исключением железнодорожных перевалочных складов	<p>Предельные (минимальные и (или) максимальные) размеры земельных участков, в том числе их площадь: не подлежит установлению.</p> <p>Минимальные отступы от границ земельных участков в целях определения мест допустимого размещения зданий, строений сооружений, за пределами которых запрещено строительство зданий строений сооружений: 3 м.</p> <p>Предельное количество этажей или предельная высота зданий, строений, сооружений: 2 эт.</p> <p>Максимальный процент застройки в границах земельного участка, определяемый как отношение суммарной площади земельного участка, которая может быть застроена, ко всей площади земельного участка: 80 %.</p>
Складские площадки (6.9.1)	Временное хранение, распределение и перевалка грузов (за исключением хранения стратегических запасов) на открытом воздухе	<p>Предельные (минимальные и (или) максимальные) размеры земельных участков, в том числе их площадь: не подлежит установлению.</p> <p>Минимальные отступы от границ земельных участков в целях определения мест допустимого размещения зданий, строений сооружений, за пределами которых запрещено строительство зданий строений сооружений: 3 м.</p> <p>Предельное количество этажей или предельная высота зданий, строений, сооружений: 2 эт.</p> <p>Максимальный процент застройки в границах земельного участка, определяемый как отношение суммарной площади земельного участка, которая может быть застроена, ко всей площади земельного участка: 80 %.</p>
Бытовое обслуживание	Размещение объектов капитального строительства,	Предельные (минимальные и (или) максимальные) размеры земельных

1	2	3
(3.3)	предназначенных для оказания населению или организациям бытовых услуг (мастерские мелкого ремонта, ателье, бани, парикмахерские, прачечные, химчистки, похоронные бюро)	<p>участков, в том числе их площадь: не подлежит установлению.</p> <p>Минимальные отступы от границ земельных участков в целях определения мест допустимого размещения зданий, строений сооружений, за пределами которых запрещено строительство зданий строений сооружений: 3 м.</p> <p>Предельное количество этажей или предельная высота зданий, строений, сооружений: 2 эт.</p> <p>Максимальный процент застройки в границах земельного участка, определяемый как отношение суммарной площади земельного участка, которая может быть застроена, ко всей площади земельного участка: 80 %.</p>
Деловое управление (4.1)	Размещение объектов капитального строительства с целью: размещения объектов управленческой деятельности, не связанной с государственным или муниципальным управлением и оказанием услуг, а также с целью обеспечения совершения сделок, не требующих передачи товара в момент их совершения между организациями, в том числе биржевая деятельность (за исключением банковской и страховой деятельности)	<p>Предельные (минимальные и (или) максимальные) размеры земельных участков, в том числе их площадь: не подлежит установлению.</p> <p>Минимальные отступы от границ земельных участков в целях определения мест допустимого размещения зданий, строений сооружений, за пределами которых запрещено строительство зданий строений сооружений: 3 м.</p> <p>Предельное количество этажей или предельная высота зданий, строений, сооружений: 2 эт.</p> <p>Максимальный процент застройки в границах земельного участка, определяемый как отношение суммарной площади земельного участка, которая может быть застроена, ко всей площади земельного участка: 80 %.</p>
Обеспечение дорожного отдыха (4.9.1.2)	Размещение зданий для предоставления гостиничных услуг в качестве дорожного сервиса (мотелей), а также размещение магазинов сопутствующей торговли, зданий для организации общественного питания в качестве объектов дорожного сервиса	<p>Предельные (минимальные и (или) максимальные) размеры земельных участков, в том числе их площадь: не подлежит установлению.</p> <p>Минимальные отступы от границ земельных участков в целях определения мест допустимого размещения зданий, строений сооружений, за пределами которых запрещено строительство зданий строений сооружений: не подлежит установлению.</p> <p>Предельное количество этажей или предельная высота зданий, строений, сооружений: 2 эт.</p>

1	2	3
		<p>Максимальный процент застройки в границах земельного участка, определяемый как отношение суммарной площади земельного участка, которая может быть застроена, ко всей площади земельного участка: не подлежит установлению.</p>
<p>Автомобильные мойки (4.9.1.3)</p>	<p>Размещение автомобильных моек, а также размещение магазинов сопутствующей торговли</p>	<p>Предельные (минимальные и (или) максимальные) размеры земельных участков, в том числе их площадь: не подлежит установлению.</p> <p>Минимальные отступы от границ земельных участков в целях определения мест допустимого размещения зданий, строений сооружений, за пределами которых запрещено строительство зданий строений сооружений: не подлежит установлению.</p> <p>Предельное количество этажей или предельная высота зданий, строений, сооружений: 2 эт.</p> <p>Максимальный процент застройки в границах земельного участка, определяемый как отношение суммарной площади земельного участка, которая может быть застроена, ко всей площади земельного участка: не подлежит установлению.</p>
<p>Ремонт автомобилей (4.9.1.4)</p>	<p>Размещение мастерских, предназначенных для ремонта и обслуживания автомобилей, и прочих объектов дорожного сервиса, а также размещение магазинов сопутствующей торговли</p>	<p>Предельные (минимальные и (или) максимальные) размеры земельных участков, в том числе их площадь: не подлежит установлению.</p> <p>Минимальные отступы от границ земельных участков в целях определения мест допустимого размещения зданий, строений сооружений, за пределами которых запрещено строительство зданий строений сооружений: не подлежит установлению.</p> <p>Предельное количество этажей или предельная высота зданий, строений, сооружений: 2 эт.</p> <p>Максимальный процент застройки в границах земельного участка, определяемый как отношение суммарной площади земельного участка, которая может быть застроена, ко всей площади земельного участка: не подлежит установлению.</p>
<p>Амбулаторное ветеринарное обслуживание (3.10.1)</p>	<p>Размещение объектов капитального строительства, предназначенных для оказания ветеринарных услуг без содержания животных</p>	<p>Предельные (минимальные и (или) максимальные) размеры земельных участков, в том числе их площадь: не подлежит установлению.</p> <p>Минимальные отступы от границ земельных участков в целях</p>

1	2	3
		<p>определения мест допустимого размещения зданий, строений сооружений, за пределами которых запрещено строительство зданий строений сооружений: 3 м.</p> <p>Предельное количество этажей или предельная высота зданий, строений, сооружений: 2 эт.</p> <p>Максимальный процент застройки в границах земельного участка, определяемый как отношение суммарной площади земельного участка, которая может быть застроена, ко всей площади земельного участка: 80 %.</p>
<p>Приюты для животных (3.10.2)</p>	<p>Размещение объектов капитального строительства, предназначенных для оказания ветеринарных услуг в стационаре;</p> <p>размещение объектов капитального строительства, предназначенных для содержания, разведения животных, не являющихся сельскохозяйственными, под надзором человека, оказания услуг по содержанию и лечению бездомных животных;</p> <p>размещение объектов капитального строительства, предназначенных для организации гостиниц для животных</p>	<p>Предельные (минимальные и (или) максимальные) размеры земельных участков, в том числе их площадь: не подлежит установлению.</p> <p>Минимальные отступы от границ земельных участков в целях определения мест допустимого размещения зданий, строений сооружений, за пределами которых запрещено строительство зданий строений сооружений: 3 м.</p> <p>Предельное количество этажей или предельная высота зданий, строений, сооружений: 2 эт.</p> <p>Максимальный процент застройки в границах земельного участка, определяемый как отношение суммарной площади земельного участка, которая может быть застроена, ко всей площади земельного участка: 80 %.</p>
<p>Обеспечение внутреннего правопорядка (8.3)</p>	<p>Размещение объектов капитального строительства, необходимых для подготовки и поддержания в готовности органов внутренних дел, Росгвардии и спасательных служб, в которых существует военизированная служба; размещение объектов гражданской обороны, за исключением объектов гражданской обороны, являющихся частями производственных зданий</p>	<p>Предельные (минимальные и (или) максимальные) размеры земельных участков, в том числе их площадь: не подлежат установлению.</p> <p>Минимальные отступы от границ земельных участков в целях определения мест допустимого размещения зданий, строений сооружений, за пределами которых запрещено строительство зданий строений сооружений: 1 м.</p> <p>Предельное количество этажей или предельная высота зданий, строений, сооружений: не подлежит установлению.</p> <p>Максимальный процент застройки в границах земельного участка, определяемый как отношение суммарной площади земельного участка,</p>

1	2	3
Хранение автотранспорта (2.7.1)	Размещение отдельно стоящих и пристроенных гаражей, в том числе подземных, предназначенных для хранения автотранспорта, в том числе с разделением на машино-места, за исключением гаражей, размещение которых предусмотрено содержанием видов разрешенного использования с кодами 2.7.2, 4.9	<p>которая может быть застроена, ко всей площади земельного участка: не подлежит установлению.</p> <p>Предельные (минимальные и (или) максимальные) размеры земельных участков, в том числе их площадь: не подлежит установлению.</p> <p>Минимальные отступы от границ земельных участков в целях определения мест допустимого размещения зданий, строений сооружений, за пределами которых запрещено строительство зданий строений сооружений: не подлежит установлению.</p> <p>Предельное количество этажей или предельная высота зданий, строений, сооружений: не подлежит установлению.</p> <p>Максимальный процент застройки в границах земельного участка, определяемый как отношение суммарной площади земельного участка, которая может быть застроена, ко всей площади земельного участка: не подлежит установлению.</p>
Размещение гаражей для собственных нужд (2.7.2)	Размещение для собственных нужд отдельно стоящих гаражей и (или) гаражей, блокированных общими стенами с другими гаражами в одном ряду, имеющих общие с ними крышу, фундамент и коммуникации	<p>Предельные (минимальные и (или) максимальные) размеры земельных участков, в том числе их площадь:</p> <ul style="list-style-type: none"> <li>- минимальный размеры земельных участков (площадь) - 30 кв.м на 1 машино-место для гаражей;</li> <li>- максимальный размеры земельных участков (площадь) – не подлежит установлению.</li> </ul> <p>Минимальные отступы от границ земельных участков в целях определения мест допустимого размещения зданий, строений сооружений, за пределами которых запрещено строительство зданий строений сооружений: 1 м.</p> <p>Минимальные отступы от границ земельных в целях определения мест допустимого размещения зданий, строений сооружений, за пределами которых запрещено строительство зданий строений сооружений в случае размещения на смежном участке пристроенного здания: 0 м.</p> <p>Минимальные отступы от красной линии или территории общего пользования в целях определения мест допустимого размещения зданий, строений сооружений, за пределами которых запрещено строительство зданий строений сооружений, если иное не предусмотрено документацией: 0 м.</p>

1	2	3
		<p>Предельное количество этажей или предельная высота зданий, строений, сооружений: 2 эт.</p> <p>Максимальный процент застройки в границах земельного участка, определяемый как отношение суммарной площади земельного участка, которая может быть застроена, ко всей площади земельного участка: 75 %</p>
<p>Предоставление коммунальных услуг (3.1.1)</p>	<p>Размещение зданий и сооружений, обеспечивающих поставку воды, тепла, электричества, газа, отвод канализационных стоков, очистку и уборку объектов недвижимости (котельных, водозаборов, очистных сооружений, насосных станций, водопроводов, линий электропередач, трансформаторных подстанций, газопроводов, линий связи, телефонных станций, канализаций, стоянок, гаражей и мастерских для обслуживания уборочной и аварийной техники, сооружений, необходимых для сбора и плавки снега)</p>	<p>Предельные (минимальные и (или) максимальные) размеры земельных участков, в том числе их площадь: не подлежит установлению.</p> <p>Минимальные отступы от границ земельных участков в целях определения мест допустимого размещения зданий, строений, сооружений, за пределами которых запрещено строительство зданий, строений, сооружений: не подлежит установлению.</p> <p>Предельное количество этажей или предельная высота зданий, строений, сооружений: 2 эт.</p> <p>Максимальный процент застройки в границах земельного участка, определяемый как отношение суммарной площади земельного участка, которая может быть застроена, ко всей площади земельного участка: не подлежит установлению.</p>
<p>Административные здания организаций, обеспечивающих предоставление коммунальных услуг (3.1.2)</p>	<p>Размещение зданий, предназначенных для приема физических и юридических лиц в связи с предоставлением им коммунальных услуг</p>	<p>Предельные (минимальные и (или) максимальные) размеры земельных участков, в том числе их площадь: не подлежит установлению.</p> <p>Минимальные отступы от границ земельных участков в целях определения мест допустимого размещения зданий, строений, сооружений, за пределами которых запрещено строительство зданий, строений, сооружений: не подлежит установлению.</p> <p>Предельное количество этажей или предельная высота зданий, строений, сооружений: 2.</p> <p>Максимальный процент застройки в границах земельного участка, определяемый как отношение суммарной площади земельного участка, которая может быть застроена, ко всей площади земельного участка: не подлежит установлению.</p>
<p>Улично-дорожная сеть</p>	<p>Размещение объектов улично-дорожной сети:</p>	<p>Предельные (минимальные и (или) максимальные) размеры земельных</p>

1	2	3
(12.0.1.)	автомобильных дорог, трамвайных путей и пешеходных тротуаров в границах населенных пунктов, пешеходных переходов, бульваров, площадей, проездов, велодорожек и объектов велотранспортной и инженерной инфраструктуры; размещение придорожных стоянок (парковок) транспортных средств в границах городских улиц и дорог, за исключением предусмотренных видами разрешенного использования с кодами 2.7.1, 4.9, 7.2.3, а также некапитальных сооружений, предназначенных для охраны транспортных средств	участков, в том числе их площадь: не подлежит установлению.  Минимальные отступы от границ земельных участков в целях определения мест допустимого размещения зданий, строений сооружений, за пределами которых запрещено строительство зданий строений сооружений: не подлежит установлению.  Предельное количество этажей или предельная высота зданий, строений, сооружений: не подлежит установлению.  Максимальный процент застройки в границах земельного участка, определяемый как отношение суммарной площади земельного участка, которая может быть застроена, ко всей площади земельного участка: не подлежит установлению.
Благоустройство территории (12.0.2)	Размещение декоративных, технических, планировочных, конструктивных устройств, элементов озеленения, различных видов оборудования и оформления, малых архитектурных форм, некапитальных нестационарных строений и сооружений, информационных щитов и указателей, применяемых как составные части благоустройства территории, общественных туалетов	Предельные (минимальные и (или) максимальные) размеры земельных участков, в том числе их площадь: не подлежит установлению.  Минимальные отступы от границ земельных участков в целях определения мест допустимого размещения зданий, строений сооружений, за пределами которых запрещено строительство зданий строений сооружений: не подлежит установлению.  Предельное количество этажей или предельная высота зданий, строений, сооружений: не подлежит установлению.  Максимальный процент застройки в границах земельного участка, определяемый как отношение суммарной площади земельного участка, которая может быть застроена, ко всей площади земельного участка: не подлежит установлению.

Условно разрешенные виды и параметры использования земельных участков и объектов капитального строительства

Виды разрешенного использования земельных участков и объектов капитального строительства		Предельные размеры земельных участков и предельные параметры разрешенного строительства, реконструкции объектов капитального строительства
наименование вида использования	описание вида использования	
1	2	3
Общественное питание (4.6)	Размещение объектов капитального строительства в целях устройства мест общественного питания (рестораны, кафе, столовые, закусочные, бары)	Предельные (минимальные и (или) максимальные) размеры земельных участков, в том числе их площадь: - минимальный размеры земельных участков (площадь) - 200 кв.м;



1	2	3
		<p>- максимальный размеры земельных участков (площадь) – 2000 кв.м.</p> <p>Минимальные отступы от границ земельных участков в целях определения мест допустимого размещения зданий, строений сооружений, за пределами которых запрещено строительство зданий строений сооружений: 3 м.</p> <p>Предельное количество этажей или предельная высота зданий, строений, сооружений: 2 эт.</p> <p>Максимальный процент застройки в границах земельного участка, определяемый как отношение суммарной площади земельного участка, которая может быть застроена, ко всей площади земельного участка: 80 %.</p>
<p>Заправка транспортных средств (4.9.1.1)</p>	<p>Размещение автозаправочных станций; размещение магазинов сопутствующей торговли, зданий для организации общественного питания в качестве объектов дорожного сервиса</p>	<p>Предельные (минимальные и (или) максимальные) размеры земельных участков, в том числе их площадь: не подлежит установлению.</p> <p>Минимальные отступы от границ земельных участков в целях определения мест допустимого размещения зданий, строений сооружений, за пределами которых запрещено строительство зданий строений сооружений: не подлежит установлению.</p> <p>Предельное количество этажей или предельная высота зданий, строений, сооружений: 2 эт.</p> <p>Максимальный процент застройки в границах земельного участка, определяемый как отношение суммарной площади земельного участка, которая может быть застроена, ко всей площади земельного участка: не подлежит установлению.</p>
<p>Стоянка транспортных средств (4.9.2)</p>	<p>Размещение стоянок (парковок) легковых автомобилей и других мототранспортных средств, в том числе мотоциклов, мотороллеров, мотоколясок, мопедов, скутеров, за исключением встроенных, пристроенных и встроенно-пристроенных стоянок</p>	<p>Предельные (минимальные и (или) максимальные) размеры земельных участков, в том числе их площадь:</p> <ul style="list-style-type: none"> <li>- минимальный размеры земельных участков (площадь) - 25 кв.м на 1 машино-место для открытых стоянок;</li> <li>- максимальный размеры земельных участков (площадь) – не подлежит установлению.</li> </ul> <p>Минимальные отступы от границ земельных участков в целях определения мест допустимого размещения зданий, строений сооружений, за пределами которых запрещено строительство зданий</p>

1	2	3
		<p>строений сооружений: 1 м.</p> <p>Минимальные отступы от границ земельных участков в целях определения мест допустимого размещения зданий, строений сооружений, за пределами которых запрещено строительство зданий строений сооружений в случае размещения на смежном участке пристроенного здания: 0 м.</p> <p>Минимальные отступы от красной линии или территории общего пользования в целях определения мест допустимого размещения зданий, строений сооружений, за пределами которых запрещено строительство зданий строений сооружений, если иное не предусмотрено документацией: 0 м.</p> <p>Предельное количество этажей или предельная высота зданий, строений, сооружений: 2 эт.</p> <p>Максимальный процент застройки в границах земельного участка, определяемый как отношение суммарной площади земельного участка, которая может быть застроена, ко всей площади земельного участка: не подлежит установлению.</p>

Вспомогательные виды и параметры разрешенного использования земельных участков и объектов капитального строительства

Виды разрешенного использования земельных участков и объектов капитального строительства		Предельные размеры земельных участков и предельные параметры разрешенного строительства, реконструкции объектов капитального строительства
наименование вида использования	описание вида использования	
1	2	3
Предоставление коммунальных услуг (3.1.1)	Размещение зданий и сооружений, обеспечивающих поставку воды, тепла, электричества, газа, отвод канализационных стоков, очистку и уборку объектов недвижимости (котельных, водозаборов, очистных сооружений, насосных станций, водопроводов, линий электропередач, трансформаторных подстанций, газопроводов, линий связи, телефонных станций, канализаций, стоянок, гаражей и мастерских для обслуживания уборочной и аварийной техники, сооружений, необходимых для сбора и плавки снега)	<p>Предельные (минимальные и (или) максимальные) размеры земельных участков, в том числе их площадь: не подлежит установлению.</p> <p>Минимальные отступы от границ земельных участков в целях определения мест допустимого размещения зданий, строений сооружений, за пределами которых запрещено строительство зданий строений сооружений: не подлежит установлению.</p> <p>Предельное количество этажей или предельная высота зданий, строений, сооружений: 2 эт.</p>

1	2	3
		<p>Максимальный процент застройки в границах земельного участка, определяемый как отношение суммарной площади земельного участка, которая может быть застроена, ко всей площади земельного участка: не подлежит установлению.</p>
<p>Служебные гаражи (4.9)</p>	<p>Размещение постоянных или временных гаражей, стоянок для хранения служебного автотранспорта, используемого в целях осуществления видов деятельности, предусмотренных видами разрешенного использования с кодами 3.0, 4.0, а также для стоянки и хранения транспортных средств общего пользования, в том числе в депо</p>	<p>Предельные (минимальные и (или) максимальные) размеры земельных участков, в том числе их площадь: не подлежит установлению.</p> <p>Минимальные отступы от границ земельных участков в целях определения мест допустимого размещения зданий, строений сооружений, за пределами которых запрещено строительство зданий строений сооружений: не подлежит установлению.</p> <p>Предельное количество этажей или предельная высота зданий, строений, сооружений: 2 эт.</p> <p>Максимальный процент застройки в границах земельного участка, определяемый как отношение суммарной площади земельного участка, которая может быть застроена, ко всей площади земельного участка: не подлежит установлению.</p>
<p>Улично-дорожная сеть (12.0.1.)</p>	<p>Размещение объектов улично-дорожной сети: автомобильных дорог, трамвайных путей и пешеходных тротуаров в границах населенных пунктов, пешеходных переходов, бульваров, площадей, проездов, велодорожек и объектов велотранспортной и инженерной инфраструктуры; размещение придорожных стоянок (парковок) транспортных средств в границах городских улиц и дорог, за исключением предусмотренных видами разрешенного использования с кодами 2.7.1, 4.9, 7.2.3, а также некапитальных сооружений, предназначенных для охраны транспортных средств</p>	<p>Предельные (минимальные и (или) максимальные) размеры земельных участков, в том числе их площадь: не подлежит установлению.</p> <p>Минимальные отступы от границ земельных участков в целях определения мест допустимого размещения зданий, строений сооружений, за пределами которых запрещено строительство зданий строений сооружений: не подлежит установлению.</p> <p>Предельное количество этажей или предельная высота зданий, строений, сооружений: не подлежит установлению.</p> <p>Максимальный процент застройки в границах земельного участка, определяемый как отношение суммарной площади земельного участка, которая может быть застроена, ко всей площади земельного участка: не подлежит установлению.</p>
<p>Благоустройство территории (12.0.2)</p>	<p>Размещение декоративных, технических, планировочных, конструктивных устройств, элементов озеленения, различных видов оборудования и оформления, малых архитектурных форм, некапитальных нестационарных строений и сооружений,</p>	<p>Предельные (минимальные и (или) максимальные) размеры земельных участков, в том числе их площадь: не подлежит установлению.</p> <p>Минимальные отступы от границ земельных участков в целях определения мест допустимого размещения зданий, строений</p>

1	2	3
	информационных щитов и указателей, применяемых как составные части благоустройства территории, общественных туалетов	<p>сооружений, за пределами которых запрещено строительство зданий строений сооружений: не подлежит установлению.</p> <p>Предельное количество этажей или предельная высота зданий, строений, сооружений: не подлежит установлению.</p> <p>Максимальный процент застройки в границах земельного участка, определяемый как отношение суммарной площади земельного участка, которая может быть застроена, ко всей площади земельного участка: не подлежит установлению.</p>

Ограничения использования земельных участков и объектов капитального строительства, устанавливаемые в соответствии с законодательством Российской Федерации

Охранная зона инженерных коммуникаций(86:08-6.211)

### ЗОНА ИНЖЕНЕРНОЙ ИНФРАСТРУКТУРЫ (И-1)

Основные виды и параметры разрешенного использования земельных участков и объектов капитального строительства

Виды разрешенного использования земельных участков и объектов капитального строительства		Предельные размеры земельных участков и предельные параметры разрешенного строительства, реконструкции объектов капитального строительства
наименование вида использования	описание вида использования	
1	2	3
Предоставление коммунальных услуг (3.1.1)	Размещение зданий и сооружений, обеспечивающих поставку воды, тепла, электричества, газа, отвод канализационных стоков, очистку и уборку объектов недвижимости (котельных, водозаборов, очистных сооружений, насосных станций, водопроводов, линий электропередач, трансформаторных подстанций, газопроводов, линий связи, телефонных станций, канализаций, стоянок, гаражей и мастерских для обслуживания уборочной и аварийной техники, сооружений, необходимых для сбора и плавки снега)	<p>Предельные (минимальные и (или) максимальные) размеры земельных участков, в том числе их площадь: не подлежит установлению.</p> <p>Минимальные отступы от границ земельных участков в целях определения мест допустимого размещения зданий, строений сооружений, за пределами которых запрещено строительство зданий строений сооружений: 3 м.</p> <p>Предельное количество этажей или предельная высота зданий, строений, сооружений: 2 эт.</p> <p>Максимальный процент застройки в границах земельного участка, определяемый как отношение суммарной площади земельного участка, которая может быть застроена, ко всей площади земельного участка: 60 %.</p>
Административные	Размещение зданий, предназначенных для приема	Предельные (минимальные и (или) максимальные) размеры земельных

1	2	3
здания организаций, обеспечивающих предоставление коммунальных услуг (3.1.2)	физических и юридических лиц в связи с предоставлением им коммунальных услуг	<p>участков, в том числе их площадь: не подлежит установлению.</p> <p>Минимальные отступы от границ земельных участков в целях определения мест допустимого размещения зданий, строений сооружений, за пределами которых запрещено строительство зданий строений сооружений: 3 м.</p> <p>Предельное количество этажей или предельная высота зданий, строений, сооружений: 2 эт.</p> <p>Максимальный процент застройки в границах земельного участка, определяемый как отношение суммарной площади земельного участка, которая может быть застроена, ко всей площади земельного участка: 60 %.</p>
Оказание услуг связи (3.2.3)	Размещение зданий, предназначенных для размещения пунктов оказания услуг почтовой, телеграфной, междугородней и международной телефонной связи	<p>Предельные (минимальные и (или) максимальные) размеры земельных участков, в том числе их площадь: не подлежит установлению.</p> <p>Минимальные отступы от границ земельных участков в целях определения мест допустимого размещения зданий, строений сооружений, за пределами которых запрещено строительство зданий строений сооружений: 3 м.</p> <p>Предельное количество этажей или предельная высота зданий, строений, сооружений: 3 эт.</p> <p>Максимальный процент застройки в границах земельного участка, определяемый как отношение суммарной площади земельного участка, которая может быть застроена, ко всей площади земельного участка: 80 %.</p>
Энергетика (6.7)	<p>Размещение объектов гидроэнергетики, тепловых станций и других электростанций, размещение обслуживающих и вспомогательных для электростанций сооружений (золоотвалов, гидротехнических сооружений);</p> <p>размещение объектов электросетевого хозяйства, за исключением объектов энергетики, размещение которых предусмотрено содержанием вида разрешенного использования с кодом 3.1</p>	<p>Предельные (минимальные и (или) максимальные) размеры земельных участков, в том числе их площадь:</p> <ul style="list-style-type: none"> <li>- минимальный размеры земельных участков (площадь) – 200 кв.м;</li> <li>- максимальный размеры земельных участков (площадь) – 500000 кв.м.</li> </ul> <p>Минимальные отступы от границ земельных участков в целях определения мест допустимого размещения зданий, строений сооружений, за пределами которых запрещено строительство зданий строений сооружений: 3 м.</p>

1	2	3
		<p>Предельное количество этажей или предельная высота зданий, строений, сооружений: не подлежит установлению.</p> <p>Максимальный процент застройки в границах земельного участка, определяемый как отношение суммарной площади земельного участка, которая может быть застроена, ко всей площади земельного участка: 80 %</p>
Связь (6.8)	<p>Размещение объектов связи, радиовещания, телевидения, включая воздушные радиорелейные, надземные и подземные кабельные линии связи, линии радиодиффузии, антенные поля, усилительные пункты на кабельных линиях связи, инфраструктуру спутниковой связи и телерадиовещания, за исключением объектов связи, размещение которых предусмотрено содержанием видов разрешенного использования с кодами 3.1.1, 3.2.3</p>	<p>Предельные (минимальные и (или) максимальные) размеры земельных участков, в том числе их площадь:</p> <ul style="list-style-type: none"> <li>- минимальный размеры земельных участков (площадь) – 200 кв.м;</li> <li>- максимальный размеры земельных участков (площадь) – 500000 кв.м.</li> </ul> <p>Минимальные отступы от границ земельных участков в целях определения мест допустимого размещения зданий, строений сооружений, за пределами которых запрещено строительство зданий строений сооружений: 3 м.</p> <p>Предельное количество этажей или предельная высота зданий, строений, сооружений: не подлежит установлению.</p> <p>Максимальный процент застройки в границах земельного участка, определяемый как отношение суммарной площади земельного участка, которая может быть застроена, ко всей площади земельного участка: 80 %</p>
Обеспечение деятельности в области гидрометеорологии и смежных с ней областях (3.9.1)	<p>Размещение объектов капитального строительства, предназначенных для наблюдений за физическими и химическими процессами, происходящими в окружающей среде, определения ее гидрометеорологических, агрометеорологических и гелиогеофизических характеристик, уровня загрязнения атмосферного воздуха, почв, водных объектов, в том числе по гидробиологическим показателям, и околоземного - космического пространства, зданий и сооружений, используемых в области гидрометеорологии и смежных с ней областях (доплеровские метеорологические радиолокаторы, гидрологические посты и другие)</p>	<p>Предельные (минимальные и (или) максимальные) размеры земельных участков, в том числе их площадь: не подлежит установлению.</p> <p>Минимальные отступы от границ земельных участков в целях определения мест допустимого размещения зданий, строений сооружений, за пределами которых запрещено строительство зданий строений сооружений: не подлежит установлению.</p> <p>Предельное количество этажей или предельная высота зданий, строений, сооружений: не подлежит установлению.</p> <p>Максимальный процент застройки в границах земельного участка, определяемый как отношение суммарной площади земельного участка, которая может быть застроена, ко всей площади земельного участка: не подлежит установлению.</p>

1	2	3
Общее пользование водными объектами (11.1)	Использование земельных участков, примыкающих к водным объектам способами, необходимыми для осуществления общего водопользования (водопользования, осуществляемого гражданами для личных нужд, а также забор (изъятие) водных ресурсов для целей питьевого и хозяйственно-бытового водоснабжения, купание, использование маломерных судов, водных мотоциклов и других технических средств, предназначенных для отдыха на водных объектах, водопой, если соответствующие запреты не установлены законодательством)	<p>Предельные (минимальные и (или) максимальные) размеры земельных участков, в том числе их площадь: не подлежит установлению.</p> <p>Минимальные отступы от границ земельных участков в целях определения мест допустимого размещения зданий, строений сооружений, за пределами которых запрещено строительство зданий строений сооружений: не подлежит установлению.</p> <p>Предельное количество этажей или предельная высота зданий, строений, сооружений: не подлежит установлению.</p> <p>Максимальный процент застройки в границах земельного участка, определяемый как отношение суммарной площади земельного участка, которая может быть застроена, ко всей площади земельного участка: не подлежит установлению.</p>
Специальное пользование водными объектами (11.2)	Использование земельных участков, примыкающих к водным объектам способами, необходимыми для специального водопользования (забор водных ресурсов из поверхностных водных объектов, сброс сточных вод и (или) дренажных вод, проведение дноуглубительных, взрывных, буровых и других работ, связанных с изменением дна и берегов водных объектов)	<p>Предельные (минимальные и (или) максимальные) размеры земельных участков, в том числе их площадь: не подлежит установлению.</p> <p>Минимальные отступы от границ земельных участков в целях определения мест допустимого размещения зданий, строений сооружений, за пределами которых запрещено строительство зданий строений сооружений: не подлежит установлению.</p> <p>Предельное количество этажей или предельная высота зданий, строений, сооружений: не подлежит установлению.</p> <p>Максимальный процент застройки в границах земельного участка, определяемый как отношение суммарной площади земельного участка, которая может быть застроена, ко всей площади земельного участка: не подлежит установлению.</p>
Гидротехнические сооружения (11.3)	Размещение гидротехнических сооружений, необходимых для эксплуатации водохранилищ (плотин, водосбросов, водозаборных, водовыпускных и других гидротехнических сооружений, судопропускных сооружений, рыбозащитных и рыбопропускных сооружений, берегозащитных сооружений)	<p>Предельные (минимальные и (или) максимальные) размеры земельных участков, в том числе их площадь: не подлежит установлению.</p> <p>Минимальные отступы от границ земельных участков в целях определения мест допустимого размещения зданий, строений сооружений, за пределами которых запрещено строительство зданий строений сооружений: не подлежит установлению.</p> <p>Предельное количество этажей или предельная высота зданий,</p>

1	2	3
		<p>строений, сооружений: не подлежит установлению.</p> <p>Максимальный процент застройки в границах земельного участка, определяемый как отношение суммарной площади земельного участка, которая может быть застроена, ко всей площади земельного участка: не подлежит установлению.</p>
Хранение автотранспорта (2.7.1)	Размещение отдельно стоящих и пристроенных гаражей, в том числе подземных, предназначенных для хранения автотранспорта, в том числе с разделением на машино-места, за исключением гаражей, размещение которых предусмотрено содержанием видов разрешенного использования с кодами 2.7.2, 4.9	<p>Предельные (минимальные и (или) максимальные) размеры земельных участков, в том числе их площадь: не подлежит установлению.</p> <p>Минимальные отступы от границ земельных участков в целях определения мест допустимого размещения зданий, строений сооружений, за пределами которых запрещено строительство зданий строений сооружений: не подлежит установлению.</p> <p>Предельное количество этажей или предельная высота зданий, строений, сооружений: не подлежит установлению.</p> <p>Максимальный процент застройки в границах земельного участка, определяемый как отношение суммарной площади земельного участка, которая может быть застроена, ко всей площади земельного участка: не подлежит установлению.</p>
Размещение гаражей для собственных нужд (2.7.2)	Размещение для собственных нужд отдельно стоящих гаражей и (или) гаражей, блокированных общими стенами с другими гаражами в одном ряду, имеющих общие с ними крышу, фундамент и коммуникации	<p>Предельные (минимальные и (или) максимальные) размеры земельных участков, в том числе их площадь:</p> <ul style="list-style-type: none"> <li>- минимальный размеры земельных участков (площадь) - 30 кв.м на 1 машино-место для гаражей;</li> <li>- максимальный размеры земельных участков (площадь) – не подлежит установлению.</li> </ul> <p>Минимальные отступы от границ земельных участков в целях определения мест допустимого размещения зданий, строений сооружений, за пределами которых запрещено строительство зданий строений сооружений: 1 м.</p> <p>Минимальные отступы от границ земельных участков в целях определения мест допустимого размещения зданий, строений сооружений, за пределами которых запрещено строительство зданий строений сооружений в случае размещения на смежном участке пристроенного здания: 0 м.</p>



1	2	3
		<p>Минимальные отступы от красной линии или территории общего пользования в целях определения мест допустимого размещения зданий, строений сооружений, за пределами которых запрещено строительство зданий строений сооружений, если иное не предусмотрено документацией: 0 м.</p> <p>Предельное количество этажей или предельная высота зданий, строений, сооружений: 2 эт.</p> <p>Максимальный процент застройки в границах земельного участка, определяемый как отношение суммарной площади земельного участка, которая может быть застроена, ко всей площади земельного участка: 75 %</p>
Улично-дорожная сеть (12.0.1.)	<p>Размещение объектов улично-дорожной сети: автомобильных дорог, трамвайных путей и пешеходных тротуаров в границах населенных пунктов, пешеходных переходов, бульваров, площадей, проездов, велодорожек и объектов велотранспортной и инженерной инфраструктуры;</p> <p>размещение придорожных стоянок (парковок) транспортных средств в границах городских улиц и дорог, за исключением предусмотренных видами разрешенного использования с кодами 2.7.1, 4.9, 7.2.3, а также некапитальных сооружений, предназначенных для охраны транспортных средств</p>	<p>Предельные (минимальные и (или) максимальные) размеры земельных участков, в том числе их площадь: не подлежит установлению.</p> <p>Минимальные отступы от границ земельных участков в целях определения мест допустимого размещения зданий, строений сооружений, за пределами которых запрещено строительство зданий строений сооружений: не подлежит установлению.</p> <p>Предельное количество этажей или предельная высота зданий, строений, сооружений: не подлежит установлению.</p> <p>Максимальный процент застройки в границах земельного участка, определяемый как отношение суммарной площади земельного участка, которая может быть застроена, ко всей площади земельного участка: не подлежит установлению.</p>
Благоустройство территории (12.0.2)	<p>Размещение декоративных, технических, планировочных, конструктивных устройств, элементов озеленения, различных видов оборудования и оформления, малых архитектурных форм, некапитальных нестационарных строений и сооружений, информационных щитов и указателей, применяемых как составные части благоустройства территории, общественных туалетов</p>	<p>Предельные (минимальные и (или) максимальные) размеры земельных участков, в том числе их площадь: не подлежит установлению.</p> <p>Минимальные отступы от границ земельных участков в целях определения мест допустимого размещения зданий, строений сооружений, за пределами которых запрещено строительство зданий строений сооружений: не подлежит установлению.</p> <p>Предельное количество этажей или предельная высота зданий, строений, сооружений: не подлежит установлению.</p>

1	2	3
		Максимальный процент застройки в границах земельного участка, определяемый как отношение суммарной площади земельного участка, которая может быть застроена, ко всей площади земельного участка: не подлежит установлению.

Условно разрешенные виды и параметры использования земельных участков и объектов капитального строительства

Виды разрешенного использования земельных участков и объектов капитального строительства		Предельные размеры земельных участков и предельные параметры разрешенного строительства, реконструкции объектов капитального строительства
наименование вида использования	описание вида использования	
1	2	3
Стоянка транспортных средств (4.9.2)	Размещение стоянок (парковок) легковых автомобилей и других мототранспортных средств, в том числе мотоциклов, мотороллеров, мотоколясок, мопедов, скутеров, за исключением встроенных, пристроенных и встроенно-пристроенных стоянок	<p>Предельные (минимальные и (или) максимальные) размеры земельных участков, в том числе их площадь:</p> <ul style="list-style-type: none"> <li>- минимальный размеры земельных участков (площадь) - 25 кв.м на 1 машино-место для открытых стоянок;</li> <li>- максимальный размеры земельных участков (площадь) – не подлежит установлению.</li> </ul> <p>Минимальные отступы от границ земельных участков в целях определения мест допустимого размещения зданий, строений сооружений, за пределами которых запрещено строительство зданий строений сооружений: 1 м.</p> <p>Минимальные отступы от границ земельных участков в целях определения мест допустимого размещения зданий, строений сооружений, за пределами которых запрещено строительство зданий строений сооружений в случае размещения на смежном участке пристроенного здания: 0 м.</p> <p>Минимальные отступы от красной линии или территории общего пользования в целях определения мест допустимого размещения зданий, строений сооружений, за пределами которых запрещено строительство зданий строений сооружений, если иное не предусмотрено документацией: 0 м.</p> <p>Предельное количество этажей или предельная высота зданий, строений, сооружений: 2 эт.</p> <p>Максимальный процент застройки в границах земельного участка,</p>

1	2	3
		определяемый как отношение суммарной площади земельного участка, которая может быть застроена, ко всей площади земельного участка: не подлежит установлению.

### Вспомогательные виды и параметры разрешенного использования земельных участков и объектов капитального строительства

Виды разрешенного использования земельных участков и объектов капитального строительства		Предельные размеры земельных участков и предельные параметры разрешенного строительства, реконструкции объектов капитального строительства
наименование вида использования	описание вида использования	
Улично-дорожная сеть (12.0.1.)	Размещение объектов улично-дорожной сети: автомобильных дорог, трамвайных путей и пешеходных тротуаров в границах населенных пунктов, пешеходных переходов, бульваров, площадей, проездов, велодорожек и объектов велотранспортной и инженерной инфраструктуры; размещение придорожных стоянок (парковок) транспортных средств в границах городских улиц и дорог, за исключением предусмотренных видами разрешенного использования с кодами 2.7.1, 4.9, 7.2.3, а также некапитальных сооружений, предназначенных для охраны транспортных средств	<p>Предельные (минимальные и (или) максимальные) размеры земельных участков, в том числе их площадь: не подлежит установлению.</p> <p>Минимальные отступы от границ земельных участков в целях определения мест допустимого размещения зданий, строений сооружений, за пределами которых запрещено строительство зданий строений сооружений: не подлежит установлению.</p> <p>Предельное количество этажей или предельная высота зданий, строений, сооружений: не подлежит установлению.</p> <p>Максимальный процент застройки в границах земельного участка, определяемый как отношение суммарной площади земельного участка, которая может быть застроена, ко всей площади земельного участка: не подлежит установлению.</p>
Благоустройство территории (12.0.2)	Размещение декоративных, технических, планировочных, конструктивных устройств, элементов озеленения, различных видов оборудования и оформления, малых архитектурных форм, некапитальных нестационарных строений и сооружений, информационных щитов и указателей, применяемых как составные части благоустройства территории, общественных туалетов	<p>Предельные (минимальные и (или) максимальные) размеры земельных участков, в том числе их площадь: не подлежит установлению.</p> <p>Минимальные отступы от границ земельных участков в целях определения мест допустимого размещения зданий, строений сооружений, за пределами которых запрещено строительство зданий строений сооружений: не подлежит установлению.</p> <p>Предельное количество этажей или предельная высота зданий, строений, сооружений: не подлежит установлению.</p> <p>Максимальный процент застройки в границах земельного участка, определяемый как отношение суммарной площади земельного участка, которая может быть застроена, ко всей площади земельного участка: не подлежит установлению.</p>

Ограничения использования земельных участков и объектов капитального строительства, устанавливаемые в соответствии с законодательством Российской Федерации

- Охранная зона инженерных коммуникаций(86:08-6.654),
- Охранная зона инженерных коммуникаций(86:08-6.690),
- Охранная зона инженерных коммуникаций(86:08-6.763),
- Охранная зона инженерных коммуникаций(86:08-6.211),
- Охранная зона инженерных коммуникаций(86:08-6.2223),
- Охранная зона инженерных коммуникаций(86:08-6.2241),
- Охранная зона инженерных коммуникаций(86:08-6.2262)

### ЗОНА ТРАНСПОРТНОЙ ИНФРАСТРУКТУРЫ (Т-1)

Основные виды и параметры разрешенного использования земельных участков и объектов капитального строительства

Виды разрешенного использования земельных участков и объектов капитального строительства		Предельные размеры земельных участков и предельные параметры разрешенного строительства, реконструкции объектов капитального строительства
наименование вида использования	описание вида использования	
1	2	3
Железнодорожные пути (7.1.1)	Размещение железнодорожных путей	<p>Предельные (минимальные и (или) максимальные) размеры земельных участков, в том числе их площадь: не подлежит установлению.</p> <p>Минимальные отступы от границ земельных участков в целях определения мест допустимого размещения зданий, строений сооружений, за пределами которых запрещено строительство зданий строений сооружений: не подлежит установлению.</p> <p>Предельное количество этажей или предельная высота зданий, строений, сооружений: не подлежит установлению.</p> <p>Максимальный процент застройки в границах земельного участка, определяемый как отношение суммарной площади земельного участка, которая может быть застроена, ко всей площади земельного участка: не подлежит установлению.</p>
Обслуживание железнодорожных перевозок (7.1.2)	Размещение зданий и сооружений, в том числе железнодорожных вокзалов и станций, а также устройств и объектов, необходимых для эксплуатации, содержания, строительства, реконструкции, ремонта наземных и подземных зданий, сооружений, устройств и других объектов железнодорожного транспорта;	<p>Предельные (минимальные и (или) максимальные) размеры земельных участков, в том числе их площадь: не подлежит установлению.</p> <p>Минимальные отступы от границ земельных участков в целях определения мест допустимого размещения зданий, строений сооружений, за пределами которых запрещено строительство зданий</p>

1	2	3
	<p>размещение погрузочно-разгрузочных площадок, прирельсовых складов (за исключением складов горюче-смазочных материалов и автозаправочных станций любых типов, а также складов, предназначенных для хранения опасных веществ и материалов, не предназначенных непосредственно для обеспечения железнодорожных перевозок) и иных объектов при условии соблюдения требований безопасности движения, установленных федеральными законами</p>	<p>строений сооружений: не подлежит установлению.</p> <p>Предельное количество этажей или предельная высота зданий, строений, сооружений: не подлежит установлению.</p> <p>Максимальный процент застройки в границах земельного участка, определяемый как отношение суммарной площади земельного участка, которая может быть застроена, ко всей площади земельного участка: не подлежит установлению.</p>
<p>Автомобильный транспорт (7.2)</p>	<p>Размещение зданий и сооружений автомобильного транспорта. Содержание данного вида разрешенного использования включает в себя содержание видов разрешенного использования с кодами 7.2.1 - 7.2.3</p>	<p>Предельные (минимальные и (или) максимальные) размеры земельных участков, в том числе их площадь: не подлежит установлению.</p> <p>Минимальные отступы от границ земельных участков в целях определения мест допустимого размещения зданий, строений сооружений, за пределами которых запрещено строительство зданий строений сооружений: 1м.</p> <p>Минимальные отступы от красной линии или территории общего пользования в целях определения мест допустимого размещения зданий, строений сооружений, за пределами которых запрещено строительство зданий строений сооружений, если иное не предусмотрено документацией, м:  - от красной линии улиц и дорог - 5 м;  - от красной линии проездов - 3 м.</p> <p>Предельное количество этажей или предельная высота зданий, строений, сооружений: 2 эт.</p> <p>Максимальный процент застройки в границах земельного участка, определяемый как отношение суммарной площади земельного участка, которая может быть застроена, ко всей площади земельного участка: не подлежит установлению.</p>
<p>Водный транспорт (7.3)</p>	<p>Размещение искусственно созданных для судоходства внутренних водных путей, размещение объектов капитального строительства внутренних водных путей, размещение объектов капитального строительства морских портов, размещение объектов капитального строительства, в том числе морских и речных портов, причалов, пристаней, гидротехнических сооружений,</p>	<p>Предельные (минимальные и (или) максимальные) размеры земельных участков, в том числе их площадь: не подлежит установлению.</p> <p>Минимальные отступы от границ земельных участков в целях определения мест допустимого размещения зданий, строений сооружений, за пределами которых запрещено строительство зданий строений сооружений: не подлежит установлению.</p>

1	2	3
	навигационного оборудования и других объектов, необходимых для обеспечения судоходства и водных перевозок, заправки водного транспорта	<p>Предельное количество этажей или предельная высота зданий, строений, сооружений: 2 эт.</p> <p>Максимальный процент застройки в границах земельного участка, определяемый как отношение суммарной площади земельного участка, которая может быть застроена, ко всей площади земельного участка: не подлежит установлению.</p>
Причалы для маломерных судов (5.4)	Размещение сооружений, предназначенных для причаливания, хранения и обслуживания яхт, катеров, лодок и других маломерных судов	<p>Предельные (минимальные и (или) максимальные) размеры земельных участков, в том числе их площадь: не подлежит установлению.</p> <p>Минимальные отступы от границ земельных участков в целях определения мест допустимого размещения зданий, строений сооружений, за пределами которых запрещено строительство зданий строений сооружений: не подлежит установлению.</p> <p>Предельное количество этажей или предельная высота зданий, строений, сооружений: 2 эт.</p> <p>Максимальный процент застройки в границах земельного участка, определяемый как отношение суммарной площади земельного участка, которая может быть застроена, ко всей площади земельного участка: 80 %.</p>
Размещение автомобильных дорог (7.2.1)	Размещение автомобильных дорог за пределами населенных пунктов и технически связанных с ними сооружений, придорожных стоянок (парковок) транспортных средств в границах городских улиц и дорог, за исключением предусмотренных видами разрешенного использования с кодами 2.7.1, 4.9, 7.2.3, а также некапитальных сооружений, предназначенных для охраны транспортных средств; размещение объектов, предназначенных для размещения постов органов внутренних дел, ответственных за безопасность дорожного движения	<p>Предельные (минимальные и (или) максимальные) размеры земельных участков, в том числе их площадь: не подлежит установлению.</p> <p>Минимальные отступы от границ земельных участков в целях определения мест допустимого размещения зданий, строений сооружений, за пределами которых запрещено строительство зданий строений сооружений: не подлежит установлению.</p> <p>Предельное количество этажей или предельная высота зданий, строений, сооружений: 2 эт.</p> <p>Максимальный процент застройки в границах земельного участка, определяемый как отношение суммарной площади земельного участка, которая может быть застроена, ко всей площади земельного участка: не подлежит установлению.</p>
Обслуживание	Размещение зданий и сооружений, предназначенных для	Предельные (минимальные и (или) максимальные) размеры земельных

1	2	3
перевозок пассажиров (7.2.2)	обслуживания пассажиров, за исключением объектов капитального строительства, размещение которых предусмотрено содержанием вида разрешенного использования с кодом 7.6	<p>участков, в том числе их площадь: не подлежит установлению.</p> <p>Минимальные отступы от границ земельных участков в целях определения мест допустимого размещения зданий, строений сооружений, за пределами которых запрещено строительство зданий строений сооружений: не подлежит установлению.</p> <p>Предельное количество этажей или предельная высота зданий, строений, сооружений: не подлежит установлению.</p> <p>Максимальный процент застройки в границах земельного участка, определяемый как отношение суммарной площади земельного участка, которая может быть застроена, ко всей площади земельного участка: не подлежит установлению.</p>
Стоянки транспорта общего пользования (7.2.3)	Размещение стоянок транспортных средств, осуществляющих перевозки людей по установленному маршруту	<p>Предельные (минимальные и (или) максимальные) размеры земельных участков, в том числе их площадь: не подлежит установлению.</p> <p>Минимальные отступы от границ земельных участков в целях определения мест допустимого размещения зданий, строений сооружений, за пределами которых запрещено строительство зданий строений сооружений: не подлежит установлению.</p> <p>Предельное количество этажей или предельная высота зданий, строений, сооружений: не подлежит установлению.</p> <p>Максимальный процент застройки в границах земельного участка, определяемый как отношение суммарной площади земельного участка, которая может быть застроена, ко всей площади земельного участка: не подлежит установлению.</p>
Обеспечение дорожного отдыха (4.9.1.2)	Размещение зданий для предоставления гостиничных услуг в качестве дорожного сервиса (мотелей), а также размещение магазинов сопутствующей торговли, зданий для организации общественного питания в качестве объектов дорожного сервиса	<p>Предельные (минимальные и (или) максимальные) размеры земельных участков, в том числе их площадь: не подлежит установлению.</p> <p>Минимальные отступы от границ земельных участков в целях определения мест допустимого размещения зданий, строений сооружений, за пределами которых запрещено строительство зданий строений сооружений: 1м.</p> <p>Минимальные отступы от красной линии или территории общего пользования в целях определения мест допустимого размещения</p>

1	2	3
		<p>зданий, строений сооружений, за пределами которых запрещено строительство зданий строений сооружений, если иное не предусмотрено документацией, м:</p> <ul style="list-style-type: none"> <li>- от красной линии улиц и дорог - 5 м;</li> <li>- от красной линии проездов - 3 м.</li> </ul> <p>Предельное количество этажей или предельная высота зданий, строений, сооружений: 2 эт.</p> <p>Максимальный процент застройки в границах земельного участка, определяемый как отношение суммарной площади земельного участка, которая может быть застроена, ко всей площади земельного участка: не подлежит установлению.</p>
<p>Автомобильные мойки (4.9.1.3)</p>	<p>Размещение автомобильных моек, а также размещение магазинов сопутствующей торговли</p>	<p>Предельные (минимальные и (или) максимальные) размеры земельных участков, в том числе их площадь: не подлежит установлению.</p> <p>Минимальные отступы от границ земельных участков в целях определения мест допустимого размещения зданий, строений сооружений, за пределами которых запрещено строительство зданий строений сооружений: 1м.</p> <p>Минимальные отступы от красной линии или территории общего пользования в целях определения мест допустимого размещения зданий, строений сооружений, за пределами которых запрещено строительство зданий строений сооружений, если иное не предусмотрено документацией, м:</p> <ul style="list-style-type: none"> <li>- от красной линии улиц и дорог - 5 м;</li> <li>- от красной линии проездов - 3 м.</li> </ul> <p>Предельное количество этажей или предельная высота зданий, строений, сооружений: 2 эт.</p> <p>Максимальный процент застройки в границах земельного участка, определяемый как отношение суммарной площади земельного участка, которая может быть застроена, ко всей площади земельного участка: не подлежит установлению.</p>
<p>Ремонт автомобилей (4.9.1.4)</p>	<p>Размещение мастерских, предназначенных для ремонта и обслуживания автомобилей, и прочих объектов дорожного сервиса, а также размещение магазинов</p>	<p>Предельные (минимальные и (или) максимальные) размеры земельных участков, в том числе их площадь: не подлежит установлению.</p>



1	2	3
	сопутствующей торговли	<p>Минимальные отступы от границ земельных участков в целях определения мест допустимого размещения зданий, строений сооружений, за пределами которых запрещено строительство зданий строений сооружений: 1м.</p> <p>Минимальные отступы от красной линии или территории общего пользования в целях определения мест допустимого размещения зданий, строений сооружений, за пределами которых запрещено строительство зданий строений сооружений, если иное не предусмотрено документацией, м:  - от красной линии улиц и дорог - 5 м;  - от красной линии проездов - 3 м.</p> <p>Предельное количество этажей или предельная высота зданий, строений, сооружений: 2 эт.</p> <p>Максимальный процент застройки в границах земельного участка, определяемый как отношение суммарной площади земельного участка, которая может быть застроена, ко всей площади земельного участка: не подлежит установлению.</p>
Хранение автотранспорта (2.7.1)	Размещение отдельно стоящих и пристроенных гаражей, в том числе подземных, предназначенных для хранения автотранспорта, в том числе с разделением на машино-места, за исключением гаражей, размещение которых предусмотрено содержанием видов разрешенного использования с кодами 2.7.2, 4.9	<p>Предельные (минимальные и (или) максимальные) размеры земельных участков, в том числе их площадь: не подлежит установлению.</p> <p>Минимальные отступы от границ земельных участков в целях определения мест допустимого размещения зданий, строений сооружений, за пределами которых запрещено строительство зданий строений сооружений: не подлежит установлению.</p> <p>Предельное количество этажей или предельная высота зданий, строений, сооружений: не подлежит установлению.</p> <p>Максимальный процент застройки в границах земельного участка, определяемый как отношение суммарной площади земельного участка, которая может быть застроена, ко всей площади земельного участка: не подлежит установлению.</p>
Размещение гаражей для собственных нужд (2.7.2)	Размещение для собственных нужд отдельно стоящих гаражей и (или) гаражей, блокированных общими стенами с другими гаражами в одном ряду, имеющих общие с ними крышу, фундамент и коммуникации	<p>Предельные (минимальные и (или) максимальные) размеры земельных участков, в том числе их площадь:  - минимальный размеры земельных участков (площадь) - 30 кв. м на 1 машино-место для гаражей;</p>

1	2	3
		<p>- максимальный размеры земельных участков (площадь) – не подлежит установлению.</p> <p>Минимальные отступы от границ земельных участков в целях определения мест допустимого размещения зданий, строений сооружений, за пределами которых запрещено строительство зданий строений сооружений: 1 м.</p> <p>Минимальные отступы от границ земельных участков в целях определения мест допустимого размещения зданий, строений сооружений, за пределами которых запрещено строительство зданий строений сооружений в случае размещения на смежном участке пристроенного здания: 0 м.</p> <p>Минимальные отступы от красной линии или территории общего пользования в целях определения мест допустимого размещения зданий, строений сооружений, за пределами которых запрещено строительство зданий строений сооружений, если иное не предусмотрено документацией: 0 м.</p> <p>Предельное количество этажей или предельная высота зданий, строений, сооружений: 2 эт.</p> <p>Максимальный процент застройки в границах земельного участка, определяемый как отношение суммарной площади земельного участка, которая может быть застроена, ко всей площади земельного участка: 75 %</p>
Служебные гаражи (4.9)	Размещение постоянных или временных гаражей, стоянок для хранения служебного автотранспорта, используемого в целях осуществления видов деятельности, предусмотренных видами разрешенного использования с кодами 3.0, 4.0, а также для стоянки и хранения транспортных средств общего пользования, в том числе в депо	<p>Предельные (минимальные и (или) максимальные) размеры земельных участков, в том числе их площадь: не подлежит установлению.</p> <p>Минимальные отступы от границ земельных участков в целях определения мест допустимого размещения зданий, строений сооружений, за пределами которых запрещено строительство зданий строений сооружений: 1 м.</p> <p>Минимальные отступы от красной линии или территории общего пользования в целях определения мест допустимого размещения зданий, строений сооружений, за пределами которых запрещено строительство зданий строений сооружений, если иное не</p>

1	2	3
		<p>предусмотрено документацией: 3 м.</p> <p>Предельное количество этажей или предельная высота зданий, строений, сооружений: 3 эт.</p> <p>Максимальный процент застройки в границах земельного участка, определяемый как отношение суммарной площади земельного участка, которая может быть застроена, ко всей площади земельного участка: 60 %</p>
Трубопроводный транспорт (7.5)	Размещение нефтепроводов, водопроводов, газопроводов и иных трубопроводов, а также иных зданий и сооружений, необходимых для эксплуатации названных трубопроводов	<p>Предельные (минимальные и (или) максимальные) размеры земельных участков, в том числе их площадь: не подлежит установлению.</p> <p>Минимальные отступы от границ земельных участков в целях определения мест допустимого размещения зданий, строений сооружений, за пределами которых запрещено строительство зданий строений сооружений: не подлежит установлению.</p> <p>Предельное количество этажей или предельная высота зданий, строений, сооружений: не подлежит установлению.</p> <p>Максимальный процент застройки в границах земельного участка, определяемый как отношение суммарной площади земельного участка, которая может быть застроена, ко всей площади земельного участка: не подлежит установлению.</p>
Предоставление коммунальных услуг (3.1.1)	Размещение зданий и сооружений, обеспечивающих поставку воды, тепла, электричества, газа, отвод канализационных стоков, очистку и уборку объектов недвижимости (котельных, водозаборов, очистных сооружений, насосных станций, водопроводов, линий электропередач, трансформаторных подстанций, газопроводов, линий связи, телефонных станций, канализаций, стоянок, гаражей и мастерских для обслуживания уборочной и аварийной техники, сооружений, необходимых для сбора и плавки снега)	<p>Предельные (минимальные и (или) максимальные) размеры земельных участков, в том числе их площадь: не подлежит установлению.</p> <p>Минимальные отступы от границ земельных участков в целях определения мест допустимого размещения зданий, строений сооружений, за пределами которых запрещено строительство зданий строений сооружений: 3 м.</p> <p>Предельное количество этажей или предельная высота зданий, строений, сооружений: 2 эт.</p> <p>Максимальный процент застройки в границах земельного участка, определяемый как отношение суммарной площади земельного участка, которая может быть застроена, ко всей площади земельного участка: 60 %.</p>

1	2	3
Улично-дорожная сеть (12.0.1.)	Размещение объектов улично-дорожной сети: автомобильных дорог, трамвайных путей и пешеходных тротуаров в границах населенных пунктов, пешеходных переходов, бульваров, площадей, проездов, велодорожек и объектов велотранспортной и инженерной инфраструктуры; размещение придорожных стоянок (парковок) транспортных средств в границах городских улиц и дорог, за исключением предусмотренных видами разрешенного использования с кодами 2.7.1, 4.9, 7.2.3, а также некапитальных сооружений, предназначенных для охраны транспортных средств	<p>Предельные (минимальные и (или) максимальные) размеры земельных участков, в том числе их площадь: не подлежит установлению.</p> <p>Минимальные отступы от границ земельных участков в целях определения мест допустимого размещения зданий, строений сооружений, за пределами которых запрещено строительство зданий строений сооружений: не подлежит установлению.</p> <p>Предельное количество этажей или предельная высота зданий, строений, сооружений: не подлежит установлению.</p> <p>Максимальный процент застройки в границах земельного участка, определяемый как отношение суммарной площади земельного участка, которая может быть застроена, ко всей площади земельного участка: не подлежит установлению.</p>
Благоустройство территории (12.0.2)	Размещение декоративных, технических, планировочных, конструктивных устройств, элементов озеленения, различных видов оборудования и оформления, малых архитектурных форм, некапитальных нестационарных строений и сооружений, информационных щитов и указателей, применяемых как составные части благоустройства территории, общественных туалетов	<p>Предельные (минимальные и (или) максимальные) размеры земельных участков, в том числе их площадь: не подлежит установлению.</p> <p>Минимальные отступы от границ земельных участков в целях определения мест допустимого размещения зданий, строений сооружений, за пределами которых запрещено строительство зданий строений сооружений: не подлежит установлению.</p> <p>Предельное количество этажей или предельная высота зданий, строений, сооружений: не подлежит установлению.</p> <p>Максимальный процент застройки в границах земельного участка, определяемый как отношение суммарной площади земельного участка, которая может быть застроена, ко всей площади земельного участка: не подлежит установлению.</p>

Условно разрешенные виды и параметры использования земельных участков и объектов капитального строительства

Виды разрешенного использования земельных участков и объектов капитального строительства		Предельные размеры земельных участков и предельные параметры разрешенного строительства, реконструкции объектов капитального строительства
наименование вида использования	описание вида использования	
1	2	3
Заправка транспортных средств	Размещение автозаправочных станций; размещение магазинов сопутствующей торговли, зданий для	Предельные (минимальные и (или) максимальные) размеры земельных участков, в том числе их площадь: не подлежит установлению.

1	2	3
(4.9.1.1)	организации общественного питания в качестве объектов дорожного сервиса	<p>Минимальные отступы от границ земельных участков в целях определения мест допустимого размещения зданий, строений сооружений, за пределами которых запрещено строительство зданий строений сооружений: 1м.</p> <p>Минимальные отступы от красной линии или территории общего пользования в целях определения мест допустимого размещения зданий, строений сооружений, за пределами которых запрещено строительство зданий строений сооружений, если иное не предусмотрено документацией, м:  - от красной линии улиц и дорог - 5 м;  - от красной линии проездов - 3 м.</p> <p>Предельное количество этажей или предельная высота зданий, строений, сооружений: 2 эт.</p> <p>Максимальный процент застройки в границах земельного участка, определяемый как отношение суммарной площади земельного участка, которая может быть застроена, ко всей площади земельного участка: не подлежит установлению.</p>
Стоянка транспортных средств (4.9.2)	Размещение стоянок (парковок) легковых автомобилей и других мототранспортных средств, в том числе мотоциклов, мотороллеров, мотоколясок, мопедов, скутеров, за исключением встроенных, пристроенных и встроенно-пристроенных стоянок	<p>Предельные (минимальные и (или) максимальные) размеры земельных участков, в том числе их площадь:  - минимальный размеры земельных участков (площадь) - 25 кв.м на 1 машино-место для открытых стоянок;  - максимальный размеры земельных участков (площадь) – не подлежит установлению.</p> <p>Минимальные отступы от границ земельных участков в целях определения мест допустимого размещения зданий, строений сооружений, за пределами которых запрещено строительство зданий строений сооружений: 1 м.</p> <p>Минимальные отступы от границ земельных участков в целях определения мест допустимого размещения зданий, строений сооружений, за пределами которых запрещено строительство зданий строений сооружений в случае размещения на смежном участке пристроенного здания: 0 м.</p>

1	2	3
		<p>Минимальные отступы от красной линии или территории общего пользования в целях определения мест допустимого размещения зданий, строений сооружений, за пределами которых запрещено строительство зданий строений сооружений, если иное не предусмотрено документацией: 0 м.</p> <p>Предельное количество этажей или предельная высота зданий, строений, сооружений: 2 эт.</p> <p>Максимальный процент застройки в границах земельного участка, определяемый как отношение суммарной площади земельного участка, которая может быть застроена, ко всей площади земельного участка: не подлежит установлению.</p>
Общественное питание (4.6)	Размещение объектов капитального строительства в целях устройства мест общественного питания (рестораны, кафе, столовые, закусочные, бары)	<p>Предельные (минимальные и (или) максимальные) размеры земельных участков, в том числе их площадь: не подлежит установлению.</p> <p>Минимальные отступы от границ земельных участков в целях определения мест допустимого размещения зданий, строений сооружений, за пределами которых запрещено строительство зданий строений сооружений: 1 м.</p> <p>Предельное количество этажей или предельная высота зданий, строений, сооружений: 2 эт.</p> <p>Максимальный процент застройки в границах земельного участка, определяемый как отношение суммарной площади земельного участка, которая может быть застроена, ко всей площади земельного участка: 80 %.</p>

Вспомогательные виды и параметры разрешенного использования земельных участков и объектов капитального строительства

Виды разрешенного использования земельных участков и объектов капитального строительства		Предельные размеры земельных участков и предельные параметры разрешенного строительства, реконструкции объектов капитального строительства
наименование вида использования	описание вида использования	
1	2	3
Предоставление коммунальных услуг (3.1.1)	Размещение зданий и сооружений, обеспечивающих поставку воды, тепла, электричества, газа, отвод канализационных стоков, очистку и уборку объектов недвижимости (котельных, водозаборов, очистных	<p>Предельные (минимальные и (или) максимальные) размеры земельных участков, в том числе их площадь: не подлежит установлению.</p> <p>Минимальные отступы от границ земельных участков в целях</p>

1	2	3
	<p>сооружений, насосных станций, водопроводов, линий электропередач, трансформаторных подстанций, газопроводов, линий связи, телефонных станций, канализаций, стоянок, гаражей и мастерских для обслуживания уборочной и аварийной техники, сооружений, необходимых для сбора и плавки снега)</p>	<p>определения мест допустимого размещения зданий, строений сооружений, за пределами которых запрещено строительство зданий строений сооружений: 3 м.</p> <p>Предельное количество этажей или предельная высота зданий, строений, сооружений: 2 эт.</p> <p>Максимальный процент застройки в границах земельного участка, определяемый как отношение суммарной площади земельного участка, которая может быть застроена, ко всей площади земельного участка: 60 %.</p>
<p>Улично-дорожная сеть (12.0.1.)</p>	<p>Размещение объектов улично-дорожной сети: автомобильных дорог, трамвайных путей и пешеходных тротуаров в границах населенных пунктов, пешеходных переходов, бульваров, площадей, проездов, велодорожек и объектов велотранспортной и инженерной инфраструктуры; размещение придорожных стоянок (парковок) транспортных средств в границах городских улиц и дорог, за исключением предусмотренных видами разрешенного использования с кодами 2.7.1, 4.9, 7.2.3, а также некапитальных сооружений, предназначенных для охраны транспортных средств</p>	<p>Предельные (минимальные и (или) максимальные) размеры земельных участков, в том числе их площадь: не подлежит установлению.</p> <p>Минимальные отступы от границ земельных участков в целях определения мест допустимого размещения зданий, строений сооружений, за пределами которых запрещено строительство зданий строений сооружений: не подлежит установлению.</p> <p>Предельное количество этажей или предельная высота зданий, строений, сооружений: не подлежит установлению.</p> <p>Максимальный процент застройки в границах земельного участка, определяемый как отношение суммарной площади земельного участка, которая может быть застроена, ко всей площади земельного участка: не подлежит установлению.</p>
<p>Благоустройство территории (12.0.2)</p>	<p>Размещение декоративных, технических, планировочных, конструктивных устройств, элементов озеленения, различных видов оборудования и оформления, малых архитектурных форм, некапитальных нестационарных строений и сооружений, информационных щитов и указателей, применяемых как составные части благоустройства территории, общественных туалетов</p>	<p>Предельные (минимальные и (или) максимальные) размеры земельных участков, в том числе их площадь: не подлежит установлению.</p> <p>Минимальные отступы от границ земельных участков в целях определения мест допустимого размещения зданий, строений сооружений, за пределами которых запрещено строительство зданий строений сооружений: не подлежит установлению.</p> <p>Предельное количество этажей или предельная высота зданий, строений, сооружений: не подлежит установлению.</p> <p>Максимальный процент застройки в границах земельного участка, определяемый как отношение суммарной площади земельного участка,</p>

1	2	3
		которая может быть застроена, ко всей площади земельного участка: не подлежит установлению.

Ограничения использования земельных участков и объектов капитального строительства, устанавливаемые в соответствии с законодательством Российской Федерации

- Охранная зона инженерных коммуникаций(86:08-6.490),
- Охранная зона инженерных коммуникаций(86:08-6.690),
- Охранная зона инженерных коммуникаций(86:08-6.763),
- Охранная зона инженерных коммуникаций(86:08-6.211),
- Охранная зона инженерных коммуникаций(86:08-6.2223),
- Охранная зона инженерных коммуникаций(86:08-6.2262).

### ЗОНА, ПРЕДНАЗНАЧЕННАЯ ДЛЯ ВЕДЕНИЯ САДОВОДСТВА И ОГОРОДНИЧЕСТВА (СХ-1)

Основные виды и параметры разрешенного использования земельных участков и объектов капитального строительства

Виды разрешенного использования земельных участков и объектов капитального строительства		Пределные размеры земельных участков и предельные параметры разрешенного строительства, реконструкции объектов капитального строительства
наименование вида использования	описание вида использования	
1	2	3
Ведение огородничества (13.1)	Осуществление отдыха и (или) выращивания гражданами для собственных нужд сельскохозяйственных культур; размещение хозяйственных построек, не являющихся объектами недвижимости, предназначенных для хранения инвентаря и урожая сельскохозяйственных культур	<p>Пределные (минимальные и (или) максимальные) размеры земельных участков, в том числе их площадь:</p> <ul style="list-style-type: none"> <li>- минимальный размеры земельных участков (площадь) - 400 кв.м;</li> <li>- максимальный размеры земельных участков (площадь) – 1500 кв.м.</li> </ul> <p>Минимальные отступы от границ земельных участков в целях определения мест допустимого размещения зданий, строений сооружений, за пределами которых запрещено строительство зданий строений сооружений: 4 м.</p> <p>Предельное количество этажей или предельная высота зданий, строений, сооружений: 2 эт.</p> <p>Максимальный процент застройки в границах земельного участка, определяемый как отношение суммарной площади земельного участка, которая может быть застроена, ко всей площади земельного участка: 30 %.</p>
Ведение садоводства	Осуществление отдыха и (или) выращивания	Пределные (минимальные и (или) максимальные) размеры земельных



1	2	3
(13.2)	гражданами для собственных нужд сельскохозяйственных культур; размещение для собственных нужд садового дома, жилого дома, указанного в описании вида разрешенного использования с кодом 2.1, хозяйственных построек и гаражей для собственных нужд	<p>участков, в том числе их площадь:</p> <ul style="list-style-type: none"> <li>- минимальный размеры земельных участков (площадь) - 400 кв.м;</li> <li>- максимальный размеры земельных участков (площадь) – 1500 кв.м.</li> </ul> <p>Минимальные отступы от границ земельных участков в целях определения мест допустимого размещения зданий, строений сооружений, за пределами которых запрещено строительство зданий строений сооружений: 4 м.</p> <p>Предельное количество этажей или предельная высота зданий, строений, сооружений: 2 эт.</p> <p>Максимальный процент застройки в границах земельного участка, определяемый как отношение суммарной площади земельного участка, которая может быть застроена, ко всей площади земельного участка: 30 %.</p>
Магазины (4.4)	Размещение объектов капитального строительства, предназначенных для продажи товаров, торговая площадь которых составляет до 5000 кв. м	<p>Предельные (минимальные и (или) максимальные) размеры земельных участков, в том числе их площадь: не подлежит установлению.</p> <p>Минимальные отступы от границ земельных участков в целях определения мест допустимого размещения зданий, строений сооружений, за пределами которых запрещено строительство зданий строений сооружений: 5 м.</p> <p>Предельное количество этажей или предельная высота зданий, строений, сооружений: 2 эт.</p> <p>Максимальный процент застройки в границах земельного участка, определяемый как отношение суммарной площади земельного участка, которая может быть застроена, ко всей площади земельного участка: 60 %.</p>
Растениеводство (1.1)	Осуществление хозяйственной деятельности, связанной с выращиванием сельскохозяйственных культур. Содержание данного вида разрешенного использования включает в себя содержание видов разрешенного использования с кодами 1.2 - 1.6	<p>Предельные (минимальные и (или) максимальные) размеры земельных участков, в том числе их площадь: не подлежит установлению.</p> <p>Минимальные отступы от границ земельных участков в целях определения мест допустимого размещения зданий, строений сооружений, за пределами которых запрещено строительство зданий строений сооружений: не подлежит установлению.</p>

1	2	3
		<p>Предельное количество этажей или предельная высота зданий, строений, сооружений: не подлежит установлению.</p> <p>Максимальный процент застройки в границах земельного участка, определяемый как отношение суммарной площади земельного участка, которая может быть застроена, ко всей площади земельного участка: не подлежит установлению.</p>
Сенокошение (1.19)	Кошение трав, сбор и заготовка сена	<p>Предельные (минимальные и (или) максимальные) размеры земельных участков, в том числе их площадь: не подлежит установлению.</p> <p>Минимальные отступы от границ земельных участков в целях определения мест допустимого размещения зданий, строений сооружений, за пределами которых запрещено строительство зданий строений сооружений: не подлежит установлению.</p> <p>Предельное количество этажей или предельная высота зданий, строений, сооружений: не подлежит установлению.</p> <p>Максимальный процент застройки в границах земельного участка, определяемый как отношение суммарной площади земельного участка, которая может быть застроена, ко всей площади земельного участка: не подлежит установлению.</p>
Для ведения личного подсобного хозяйства (приусадебный земельный участок) (2.2)	Размещение жилого дома, указанного в описании вида разрешенного использования с кодом 2.1; производство сельскохозяйственной продукции; размещение гаража и иных вспомогательных сооружений; содержание сельскохозяйственных животных	<p>Предельные (минимальные и (или) максимальные) размеры земельных участков, в том числе их площадь:</p> <ul style="list-style-type: none"> <li>- минимальный размеры земельных участков (площадь) - 300 кв.м;</li> <li>- максимальный размеры земельных участков (площадь) -15000 кв.м.</li> </ul> <p>Минимальные отступы от границ земельных участков в целях определения мест допустимого размещения зданий, строений сооружений, за пределами которых запрещено строительство зданий строений сооружений: 5 м.</p> <p>Предельное количество этажей или предельная высота зданий, строений, сооружений: 3 эт.</p> <p>Максимальный процент застройки в границах земельного участка, определяемый как отношение суммарной площади земельного участка, которая может быть застроена, ко всей площади земельного участка: 60%.</p>

1	2	3
Предоставление коммунальных услуг (3.1.1)	Размещение зданий и сооружений, обеспечивающих поставку воды, тепла, электричества, газа, отвод канализационных стоков, очистку и уборку объектов недвижимости (котельных, водозаборов, очистных сооружений, насосных станций, водопроводов, линий электропередач, трансформаторных подстанций, газопроводов, линий связи, телефонных станций, канализаций, стоянок, гаражей и мастерских для обслуживания уборочной и аварийной техники, сооружений, необходимых для сбора и плавки снега)	<p>Предельные (минимальные и (или) максимальные) размеры земельных участков, в том числе их площадь: не подлежит установлению.</p> <p>Минимальные отступы от границ земельных участков в целях определения мест допустимого размещения зданий, строений сооружений, за пределами которых запрещено строительство зданий строений сооружений: 3 м.</p> <p>Предельное количество этажей или предельная высота зданий, строений, сооружений: 2 эт.</p> <p>Максимальный процент застройки в границах земельного участка, определяемый как отношение суммарной площади земельного участка, которая может быть застроена, ко всей площади земельного участка: 60 %.</p>
Земельные участки общего назначения (13.0)	Земельные участки, являющиеся имуществом общего пользования и предназначенные для общего использования правообладателями земельных участков, расположенных в границах территории ведения гражданами садоводства или огородничества для собственных нужд, и (или) для размещения объектов капитального строительства, относящихся к имуществу общего пользования	<p>Предельные (минимальные и (или) максимальные) размеры земельных участков, в том числе их площадь: не подлежит установлению.</p> <p>Минимальные отступы от границ земельных участков в целях определения мест допустимого размещения зданий, строений сооружений, за пределами которых запрещено строительство зданий строений сооружений: не подлежит установлению.</p> <p>Предельное количество этажей или предельная высота зданий, строений, сооружений: не подлежит установлению.</p> <p>Максимальный процент застройки в границах земельного участка, определяемый как отношение суммарной площади земельного участка, которая может быть застроена, ко всей площади земельного участка: не подлежит установлению.</p>

Условно разрешенные виды и параметры использования земельных участков и объектов капитального строительства:

нет.

Вспомогательные виды и параметры разрешенного использования земельных участков и объектов капитального строительства:

нет.

Ограничения использования земельных участков и объектов капитального строительства, устанавливаемые в соответствии с законодательством Российской Федерации

Охранная зона инженерных коммуникаций(86:08-6.2253)

### ЗОНА, ЗАНЯТАЯ ОБЪЕКТАМИ СЕЛЬСКОХОЗЯЙСТВЕННОГО НАЗНАЧЕНИЯ (СХ-2)

Основные виды и параметры разрешенного использования земельных участков и объектов капитального строительства

Виды разрешенного использования земельных участков и объектов капитального строительства		Предельные размеры земельных участков и предельные параметры разрешенного строительства, реконструкции объектов капитального строительства
наименование вида использования	описание вида использования	
1	2	3
Растениеводство (1.1)	Осуществление хозяйственной деятельности, связанной с выращиванием сельскохозяйственных культур. Содержание данного вида разрешенного использования включает в себя содержание видов разрешенного использования с кодами 1.2 - 1.6	<p>Предельные (минимальные и (или) максимальные) размеры земельных участков, в том числе их площадь: не подлежит установлению.</p> <p>Минимальные отступы от границ земельных участков в целях определения мест допустимого размещения зданий, строений сооружений, за пределами которых запрещено строительство зданий строений сооружений: 1 м.</p> <p>Предельное количество этажей или предельная высота зданий, строений, сооружений: 1 эт.</p> <p>Максимальный процент застройки в границах земельного участка, определяемый как отношение суммарной площади земельного участка, которая может быть застроена, ко всей площади земельного участка: 70 %.</p>
Выращивание зерновых и иных сельскохозяйственных культур (1.2)	Осуществление хозяйственной деятельности на сельскохозяйственных угодьях, связанной с производством зерновых, бобовых, кормовых, технических, масличных, эфиромасличных и иных сельскохозяйственных культур	<p>Предельные (минимальные и (или) максимальные) размеры земельных участков, в том числе их площадь: не подлежит установлению.</p> <p>Минимальные отступы от границ земельных участков в целях определения мест допустимого размещения зданий, строений сооружений, за пределами которых запрещено строительство зданий строений сооружений: 1 м.</p> <p>Предельное количество этажей или предельная высота зданий, строений, сооружений: 1 эт.</p> <p>Максимальный процент застройки в границах земельного участка,</p>

1	2	3
		<p>определяемый как отношение суммарной площади земельного участка, которая может быть застроена, ко всей площади земельного участка: 70 %.</p>
<p>Овощеводство (1.3)</p>	<p>Осуществление хозяйственной деятельности на сельскохозяйственных угодьях, связанной с производством картофеля, листовых, плодовых, луковичных и бахчевых сельскохозяйственных культур, в том числе с использованием теплиц</p>	<p>Предельные (минимальные и (или) максимальные) размеры земельных участков, в том числе их площадь: не подлежит установлению.</p> <p>Минимальные отступы от границ земельных участков в целях определения мест допустимого размещения зданий, строений сооружений, за пределами которых запрещено строительство зданий строений сооружений: 1 м.</p> <p>Предельное количество этажей или предельная высота зданий, строений, сооружений: 1 эт.</p> <p>Максимальный процент застройки в границах земельного участка, определяемый как отношение суммарной площади земельного участка, которая может быть застроена, ко всей площади земельного участка: 70 %.</p>
<p>Выращивание тонизирующих, лекарственных, цветочных культур (1.4)</p>	<p>Осуществление хозяйственной деятельности, в том числе на сельскохозяйственных угодьях, связанной с производством чая, лекарственных и цветочных культур</p>	<p>Предельные (минимальные и (или) максимальные) размеры земельных участков, в том числе их площадь: не подлежит установлению.</p> <p>Минимальные отступы от границ земельных участков в целях определения мест допустимого размещения зданий, строений сооружений, за пределами которых запрещено строительство зданий строений сооружений: 1 м.</p> <p>Предельное количество этажей или предельная высота зданий, строений, сооружений: 1 эт.</p> <p>Максимальный процент застройки в границах земельного участка, определяемый как отношение суммарной площади земельного участка, которая может быть застроена, ко всей площади земельного участка: 70 %.</p>
<p>Садоводство (1.5)</p>	<p>Осуществление хозяйственной деятельности, в том числе на сельскохозяйственных угодьях, связанной с выращиванием многолетних плодовых и ягодных культур, винограда и иных многолетних культур</p>	<p>Предельные (минимальные и (или) максимальные) размеры земельных участков, в том числе их площадь: не подлежит установлению.</p> <p>Минимальные отступы от границ земельных участков в целях определения мест допустимого размещения зданий, строений сооружений, за пределами которых запрещено строительство зданий</p>

1	2	3
		<p>строений сооружений: 1 м.</p> <p>Предельное количество этажей или предельная высота зданий, строений, сооружений: 1 эт.</p> <p>Максимальный процент застройки в границах земельного участка, определяемый как отношение суммарной площади земельного участка, которая может быть застроена, ко всей площади земельного участка: 70 %.</p>
<p>Научное обеспечение сельского хозяйства (1.14)</p>	<p>Осуществление научной и селекционной работы, ведения сельского хозяйства для получения ценных с научной точки зрения образцов растительного и животного мира; размещение коллекций генетических ресурсов растений</p>	<p>Предельные (минимальные и (или) максимальные) размеры земельных участков, в том числе их площадь: не подлежит установлению.</p> <p>Минимальные отступы от границ земельных участков в целях определения мест допустимого размещения зданий, строений сооружений, за пределами которых запрещено строительство зданий строений сооружений: 3 м.</p> <p>Предельное количество этажей или предельная высота зданий, строений, сооружений: 20 м.</p> <p>Максимальный процент застройки в границах земельного участка, определяемый как отношение суммарной площади земельного участка, которая может быть застроена, ко всей площади земельного участка: 40 %</p>
<p>Хранение и переработка сельскохозяйственной продукции (1.15)</p>	<p>Размещение зданий, сооружений, используемых для производства, хранения, первичной и глубокой переработки сельскохозяйственной продукции</p>	<p>Предельные (минимальные и (или) максимальные) размеры земельных участков, в том числе их площадь: не подлежит установлению.</p> <p>Минимальные отступы от границ земельных участков в целях определения мест допустимого размещения зданий, строений сооружений, за пределами которых запрещено строительство зданий строений сооружений: 3 м.</p> <p>Предельное количество этажей или предельная высота зданий, строений, сооружений: 30 м.</p> <p>Максимальный процент застройки в границах земельного участка, определяемый как отношение суммарной площади земельного участка, которая может быть застроена, ко всей площади земельного участка: 60 %</p>

1	2	3
Питомники (1.17)	Выращивание и реализация подроста деревьев и кустарников, используемых в сельском хозяйстве, а также иных сельскохозяйственных культур для получения рассады и семян; размещение сооружений, необходимых для указанных видов сельскохозяйственного производства	<p>Предельные (минимальные и (или) максимальные) размеры земельных участков, в том числе их площадь: не подлежит установлению.</p> <p>Минимальные отступы от границ земельных участков в целях определения мест допустимого размещения зданий, строений сооружений, за пределами которых запрещено строительство зданий строений сооружений: 3 м.</p> <p>Предельное количество этажей или предельная высота зданий, строений, сооружений: 20 м.</p> <p>Максимальный процент застройки в границах земельного участка, определяемый как отношение суммарной площади земельного участка, которая может быть застроена, ко всей площади земельного участка: 50 %.</p>
Обеспечение сельскохозяйственного производства (1.18)	Размещение машинно-транспортных и ремонтных станций, ангаров и гаражей для сельскохозяйственной техники, амбаров, водонапорных башен, трансформаторных станций и иного технического оборудования, используемого для ведения сельского хозяйства	<p>Предельные (минимальные и (или) максимальные) размеры земельных участков, в том числе их площадь: не подлежит установлению.</p> <p>Минимальные отступы от границ земельных участков в целях определения мест допустимого размещения зданий, строений сооружений, за пределами которых запрещено строительство зданий строений сооружений: не подлежит установлению.</p> <p>Предельное количество этажей или предельная высота зданий, строений, сооружений: не подлежит установлению.</p> <p>Максимальный процент застройки в границах земельного участка, определяемый как отношение суммарной площади земельного участка, которая может быть застроена, ко всей площади земельного участка: не подлежит установлению.</p>
Предоставление коммунальных услуг (3.1.1)	Размещение зданий и сооружений, обеспечивающих поставку воды, тепла, электричества, газа, отвод канализационных стоков, очистку и уборку объектов недвижимости (котельных, водозаборов, очистных сооружений, насосных станций, водопроводов, линий электропередач, трансформаторных подстанций, газопроводов, линий связи, телефонных станций, канализаций, стоянок, гаражей и мастерских для обслуживания уборочной и аварийной техники,	<p>Предельные (минимальные и (или) максимальные) размеры земельных участков, в том числе их площадь: не подлежит установлению.</p> <p>Минимальные отступы от границ земельных участков в целях определения мест допустимого размещения зданий, строений сооружений, за пределами которых запрещено строительство зданий строений сооружений: 3 м.</p> <p>Предельное количество этажей или предельная высота зданий,</p>

1	2	3
	сооружений, необходимых для сбора и плавки снега)	строений, сооружений: 2 эт.  Максимальный процент застройки в границах земельного участка, определяемый как отношение суммарной площади земельного участка, которая может быть застроена, ко всей площади земельного участка: 60 %.
Улично-дорожная сеть (12.0.1.)	Размещение объектов улично-дорожной сети: автомобильных дорог, трамвайных путей и пешеходных тротуаров в границах населенных пунктов, пешеходных переходов, бульваров, площадей, проездов, велодорожек и объектов велотранспортной и инженерной инфраструктуры; размещение придорожных стоянок (парковок) транспортных средств в границах городских улиц и дорог, за исключением предусмотренных видами разрешенного использования с кодами 2.7.1, 4.9, 7.2.3, а также некапитальных сооружений, предназначенных для охраны транспортных средств	Предельные (минимальные и (или) максимальные) размеры земельных участков, в том числе их площадь: не подлежит установлению.  Минимальные отступы от границ земельных участков в целях определения мест допустимого размещения зданий, строений сооружений, за пределами которых запрещено строительство зданий строений сооружений: не подлежит установлению.  Предельное количество этажей или предельная высота зданий, строений, сооружений: не подлежит установлению.  Максимальный процент застройки в границах земельного участка, определяемый как отношение суммарной площади земельного участка, которая может быть застроена, ко всей площади земельного участка: не подлежит установлению.

#### Условно разрешенные виды и параметры использования земельных участков и объектов капитального строительства

Виды разрешенного использования земельных участков и объектов капитального строительства		Предельные размеры земельных участков и предельные параметры разрешенного строительства, реконструкции объектов капитального строительства
наименование вида использования	описание вида использования	
1	2	3
Животноводство (1.7)	Осуществление хозяйственной деятельности, связанной с производством продукции животноводства, в том числе сенокошение, выпас сельскохозяйственных животных, разведение племенных животных, производство и использование племенной продукции (материала), размещение зданий, сооружений, используемых для содержания и разведения сельскохозяйственных животных, производства, хранения и первичной переработки сельскохозяйственной продукции. Содержание данного вида разрешенного использования	Предельные (минимальные и (или) максимальные) размеры земельных участков, в том числе их площадь: - минимальный размеры земельных участков (площадь) - 1000 кв.м; - максимальный размеры земельных участков (площадь) – не подлежит установлению.  Минимальные отступы от границ земельных участков в целях определения мест допустимого размещения зданий, строений сооружений, за пределами которых запрещено строительство зданий строений сооружений: 3 м.



1	2	3
	включает в себя содержание видов разрешенного использования с кодами 1.8 - 1.11, 1.15, 1.19, 1.20	<p>Предельное количество этажей или предельная высота зданий, строений, сооружений: не подлежит установлению.</p> <p>Максимальный процент застройки в границах земельного участка, определяемый как отношение суммарной площади земельного участка, которая может быть застроена, ко всей площади земельного участка: 40 %.</p>
Скотоводство (1.8)	<p>Осуществление хозяйственной деятельности, в том числе на сельскохозяйственных угодьях, связанной с разведением сельскохозяйственных животных (крупного рогатого скота, овец, коз, лошадей, верблюдов, оленей); сенокошение, выпас сельскохозяйственных животных, производство кормов, размещение зданий, сооружений, используемых для содержания и разведения сельскохозяйственных животных;</p> <p>разведение племенных животных, производство и использование племенной продукции (материала)</p>	<p>Предельные (минимальные и (или) максимальные) размеры земельных участков, в том числе их площадь:</p> <ul style="list-style-type: none"> <li>- минимальный размеры земельных участков (площадь) - 1000 кв.м;</li> <li>- максимальный размеры земельных участков (площадь) – не подлежит установлению.</li> </ul> <p>Минимальные отступы от границ земельных участков в целях определения мест допустимого размещения зданий, строений сооружений, за пределами которых запрещено строительство зданий строений сооружений: 3 м.</p> <p>Предельное количество этажей или предельная высота зданий, строений, сооружений: не подлежит установлению.</p> <p>Максимальный процент застройки в границах земельного участка, определяемый как отношение суммарной площади земельного участка, которая может быть застроена, ко всей площади земельного участка: 40 %.</p>
Звероводство (1.9)	<p>Осуществление хозяйственной деятельности, связанной с разведением в неволе ценных пушных зверей;</p> <p>размещение зданий, сооружений, используемых для содержания и разведения животных, производства, хранения и первичной переработки продукции;</p> <p>разведение племенных животных, производство и использование племенной продукции (материала)</p>	<p>Предельные (минимальные и (или) максимальные) размеры земельных участков, в том числе их площадь: не подлежит установлению.</p> <p>Минимальные отступы от границ земельных участков в целях определения мест допустимого размещения зданий, строений сооружений, за пределами которых запрещено строительство зданий строений сооружений: 3 м.</p> <p>Предельное количество этажей или предельная высота зданий, строений, сооружений: 20 м.</p> <p>Максимальный процент застройки в границах земельного участка, определяемый как отношение суммарной площади земельного участка, которая может быть застроена, ко всей площади земельного участка:</p>

1	2	3
Птицеводство (1.10)	<p>Осуществление хозяйственной деятельности, связанной с разведением домашних пород птиц, в том числе водоплавающих;</p> <p>размещение зданий, сооружений, используемых для содержания и разведения животных, производства, хранения и первичной переработки продукции птицеводства;</p> <p>разведение племенных животных, производство и использование племенной продукции (материала)</p>	<p>60 %.</p> <p>Предельные (минимальные и (или) максимальные) размеры земельных участков, в том числе их площадь:</p> <ul style="list-style-type: none"> <li>- минимальный размеры земельных участков (площадь) - 1000 кв.м;</li> <li>- максимальный размеры земельных участков (площадь) – не подлежит установлению.</li> </ul> <p>Минимальные отступы от границ земельных участков в целях определения мест допустимого размещения зданий, строений сооружений, за пределами которых запрещено строительство зданий строений сооружений: 3 м.</p> <p>Предельное количество этажей или предельная высота зданий, строений, сооружений: не подлежит установлению.</p> <p>Максимальный процент застройки в границах земельного участка, определяемый как отношение суммарной площади земельного участка, которая может быть застроена, ко всей площади земельного участка: 40 %.</p>
Свиноводство (1.11)	<p>Осуществление хозяйственной деятельности, связанной с разведением свиней;</p> <p>размещение зданий, сооружений, используемых для содержания и разведения животных, производства, хранения и первичной переработки продукции;</p> <p>разведение племенных животных, производство и использование племенной продукции (материала)</p>	<p>60 %.</p> <p>Предельные (минимальные и (или) максимальные) размеры земельных участков, в том числе их площадь:</p> <ul style="list-style-type: none"> <li>- минимальный размеры земельных участков (площадь) - 1000 кв.м;</li> <li>- максимальный размеры земельных участков (площадь) – не подлежит установлению.</li> </ul> <p>Минимальные отступы от границ земельных участков в целях определения мест допустимого размещения зданий, строений сооружений, за пределами которых запрещено строительство зданий строений сооружений: 3 м.</p> <p>Предельное количество этажей или предельная высота зданий, строений, сооружений: не подлежит установлению.</p> <p>Максимальный процент застройки в границах земельного участка, определяемый как отношение суммарной площади земельного участка, которая может быть застроена, ко всей площади земельного участка: 40 %.</p>
Пчеловодство (1.12)	Осуществление хозяйственной деятельности, в том числе на сельскохозяйственных угодьях, по разведению,	Предельные (минимальные и (или) максимальные) размеры земельных участков, в том числе их площадь: не подлежит установлению.

1	2	3
	<p>содержанию и использованию пчел и иных полезных насекомых;  размещение ульев, иных объектов и оборудования, необходимого для пчеловодства и разведения иных полезных насекомых;  размещение сооружений, используемых для хранения и первичной переработки продукции пчеловодства</p>	<p>Минимальные отступы от границ земельных участков в целях определения мест допустимого размещения зданий, строений сооружений, за пределами которых запрещено строительство зданий строений сооружений: не подлежит установлению.</p> <p>Предельное количество этажей или предельная высота зданий, строений, сооружений: не подлежит установлению.</p> <p>Максимальный процент застройки в границах земельного участка, определяемый как отношение суммарной площади земельного участка, которая может быть застроена, ко всей площади земельного участка: 40 %.</p>
Рыбоводство (1.13)	<p>Осуществление хозяйственной деятельности, связанной с разведением и (или) содержанием, выращиванием объектов рыбоводства (аквакультуры);  размещение зданий, сооружений, оборудования, необходимых для осуществления рыбоводства (аквакультуры)</p>	<p>Предельные (минимальные и (или) максимальные) размеры земельных участков, в том числе их площадь:  - минимальный размеры земельных участков (площадь) - 1000 кв.м;  - максимальный размеры земельных участков (площадь) – не подлежит установлению.</p> <p>Минимальные отступы от границ земельных участков в целях определения мест допустимого размещения зданий, строений сооружений, за пределами которых запрещено строительство зданий строений сооружений: 3 м.</p> <p>Предельное количество этажей или предельная высота зданий, строений, сооружений: не подлежит установлению.</p> <p>Максимальный процент застройки в границах земельного участка, определяемый как отношение суммарной площади земельного участка, которая может быть застроена, ко всей площади земельного участка: 40 %.</p>
Пищевая промышленность (6.4)	<p>Размещение объектов пищевой промышленности, по переработке сельскохозяйственной продукции способом, приводящим к их переработке в иную продукцию (консервирование, копчение, хлебопечение), в том числе для производства напитков, алкогольных напитков и табачных изделий</p>	<p>Предельные (минимальные и (или) максимальные) размеры земельных участков, в том числе их площадь: не подлежит установлению.</p> <p>Минимальные отступы от границ земельных участков в целях определения мест допустимого размещения зданий, строений сооружений, за пределами которых запрещено строительство зданий строений сооружений: 3 м.</p>

1	2	3
		<p>Предельное количество этажей или предельная высота зданий, строений, сооружений: не подлежит установлению.</p> <p>Максимальный процент застройки в границах земельного участка, определяемый как отношение суммарной площади земельного участка, которая может быть застроена, ко всей площади земельного участка: 60 %.</p>
Сенокошение (1.19)	Кошение трав, сбор и заготовка сена	<p>Предельные (минимальные и (или) максимальные) размеры земельных участков, в том числе их площадь: не подлежит установлению.</p> <p>Минимальные отступы от границ земельных участков в целях определения мест допустимого размещения зданий, строений, сооружений, за пределами которых запрещено строительство зданий, строений, сооружений: 1м.</p> <p>Предельное количество этажей или предельная высота зданий, строений, сооружений: 1.</p> <p>Максимальный процент застройки в границах земельного участка, определяемый как отношение суммарной площади земельного участка, которая может быть застроена, ко всей площади земельного участка: не подлежит установлению.</p>
Выпас сельскохозяйственных животных (1.20)	Выпас сельскохозяйственных животных	<p>Предельные (минимальные и (или) максимальные) размеры земельных участков, в том числе их площадь: не подлежит установлению.</p> <p>Минимальные отступы от границ земельных участков в целях определения мест допустимого размещения зданий, строений, сооружений, за пределами которых запрещено строительство зданий, строений, сооружений: не подлежит установлению.</p> <p>Предельное количество этажей или предельная высота зданий, строений, сооружений: не подлежит установлению.</p> <p>Максимальный процент застройки в границах земельного участка, определяемый как отношение суммарной площади земельного участка, которая может быть застроена, ко всей площади земельного участка: не подлежит установлению.</p>

Вспомогательные виды и параметры разрешенного использования земельных участков и объектов капитального строительства

Виды разрешенного использования земельных участков и объектов капитального строительства		Предельные размеры земельных участков и предельные параметры разрешенного строительства, реконструкции объектов капитального строительства
наименование вида использования	описание вида использования	
1	2	3
Обеспечение сельскохозяйственного производства (1.18)	Размещение машинно-транспортных и ремонтных станций, ангаров и гаражей для сельскохозяйственной техники, амбаров, водонапорных башен, трансформаторных станций и иного технического оборудования, используемого для ведения сельского хозяйства	<p>Предельные (минимальные и (или) максимальные) размеры земельных участков, в том числе их площадь: не подлежит установлению.</p> <p>Минимальные отступы от границ земельных участков в целях определения мест допустимого размещения зданий, строений сооружений, за пределами которых запрещено строительство зданий строений сооружений: не подлежит установлению.</p> <p>Предельное количество этажей или предельная высота зданий, строений, сооружений: не подлежит установлению.</p> <p>Максимальный процент застройки в границах земельного участка, определяемый как отношение суммарной площади земельного участка, которая может быть застроена, ко всей площади земельного участка: не подлежит установлению.</p>
Предоставление коммунальных услуг (3.1.1)	Размещение зданий и сооружений, обеспечивающих поставку воды, тепла, электричества, газа, отвод канализационных стоков, очистку и уборку объектов недвижимости (котельных, водозаборов, очистных сооружений, насосных станций, водопроводов, линий электропередач, трансформаторных подстанций, газопроводов, линий связи, телефонных станций, канализаций, стоянок, гаражей и мастерских для обслуживания уборочной и аварийной техники, сооружений, необходимых для сбора и плавки снега)	<p>Предельные (минимальные и (или) максимальные) размеры земельных участков, в том числе их площадь: не подлежит установлению.</p> <p>Минимальные отступы от границ земельных участков в целях определения мест допустимого размещения зданий, строений сооружений, за пределами которых запрещено строительство зданий строений сооружений: 3 м.</p> <p>Предельное количество этажей или предельная высота зданий, строений, сооружений: 2 эт.</p> <p>Максимальный процент застройки в границах земельного участка, определяемый как отношение суммарной площади земельного участка, которая может быть застроена, ко всей площади земельного участка: 60 %.</p>
Улично-дорожная сеть (12.0.1.)	Размещение объектов улично-дорожной сети: автомобильных дорог, трамвайных путей и пешеходных тротуаров в границах населенных пунктов, пешеходных	Предельные (минимальные и (или) максимальные) размеры земельных участков, в том числе их площадь: не подлежит установлению.

1	2	3
	<p>переходов, бульваров, площадей, проездов, велодорожек и объектов велотранспортной и инженерной инфраструктуры;</p> <p>размещение придорожных стоянок (парковок) транспортных средств в границах городских улиц и дорог, за исключением предусмотренных видами разрешенного использования с кодами 2.7.1, 4.9, 7.2.3, а также некапитальных сооружений, предназначенных для охраны транспортных средств</p>	<p>Минимальные отступы от границ земельных участков в целях определения мест допустимого размещения зданий, строений сооружений, за пределами которых запрещено строительство зданий строений сооружений: не подлежит установлению.</p> <p>Предельное количество этажей или предельная высота зданий, строений, сооружений: не подлежит установлению.</p> <p>Максимальный процент застройки в границах земельного участка, определяемый как отношение суммарной площади земельного участка, которая может быть застроена, ко всей площади земельного участка: не подлежит установлению.</p>

Ограничения использования земельных участков и объектов капитального строительства, устанавливаемые в соответствии с законодательством Российской Федерации  
нет.

### ЗОНА ЗЕЛЕННЫХ НАСАЖДЕНИЙ ОБЩЕГО ПОЛЬЗОВАНИЯ (ПАРКОВ, СКВЕРОВ, БУЛЬВАРОВ, САДОВ) (Р-1)

Основные виды и параметры разрешенного использования земельных участков и объектов капитального строительства

Виды разрешенного использования земельных участков и объектов капитального строительства		Предельные размеры земельных участков и предельные параметры разрешенного строительства, реконструкции объектов капитального строительства
наименование вида использования	описание вида использования	
1	2	3
Парки культуры и отдыха (3.6.2)	Размещение парков культуры и отдыха	<p>Предельные (минимальные и (или) максимальные) размеры земельных участков, в том числе их площадь: не подлежит установлению.</p> <p>Минимальные отступы от границ земельных участков в целях определения мест допустимого размещения зданий, строений сооружений, за пределами которых запрещено строительство зданий строений сооружений: 3 м.</p> <p>Предельное количество этажей или предельная высота зданий, строений, сооружений: 3 эт.</p> <p>Максимальный процент застройки в границах земельного участка, определяемый как отношение суммарной площади земельного участка,</p>

1	2	3
Площадки для занятий спортом (5.1.3)	Размещение площадок для занятия спортом и физкультурой на открытом воздухе (физкультурные площадки, беговые дорожки, поля для спортивной игры)	<p>которая может быть застроена, ко всей площади земельного участка: 80 %.</p> <p>Предельные (минимальные и (или) максимальные) размеры земельных участков, в том числе их площадь:  - минимальный размеры земельных участков (площадь) - 100 кв.м;  - максимальный размеры земельных участков (площадь) – не подлежит установлению.</p> <p>Минимальные отступы от границ земельных участков в целях определения мест допустимого размещения зданий, строений сооружений, за пределами которых запрещено строительство зданий строений сооружений: 3 м.</p> <p>Предельное количество этажей или предельная высота зданий, строений, сооружений: 12 м.</p> <p>Максимальный процент застройки в границах земельного участка, определяемый как отношение суммарной площади земельного участка, которая может быть застроена, ко всей площади земельного участка: 80 %.</p>
Благоустройство территории (12.0.2)	Размещение декоративных, технических, планировочных, конструктивных устройств, элементов озеленения, различных видов оборудования и оформления, малых архитектурных форм, некапитальных нестационарных строений и сооружений, информационных щитов и указателей, применяемых как составные части благоустройства территории, общественных туалетов	<p>Предельные (минимальные и (или) максимальные) размеры земельных участков, в том числе их площадь: не подлежит установлению.</p> <p>Минимальные отступы от границ земельных участков в целях определения мест допустимого размещения зданий, строений сооружений, за пределами которых запрещено строительство зданий строений сооружений: не подлежит установлению.</p> <p>Предельное количество этажей или предельная высота зданий, строений, сооружений: не подлежит установлению.</p> <p>Максимальный процент застройки в границах земельного участка, определяемый как отношение суммарной площади земельного участка, которая может быть застроена, ко всей площади земельного участка: не подлежит установлению.</p>
Природно-познавательный туризм (5.2)	Размещение баз и палаточных лагерей для проведения походов и экскурсий по ознакомлению с природой, пеших и конных прогулок, устройство троп и дорожек, размещение щитов с познавательными сведениями об	<p>Предельные (минимальные и (или) максимальные) размеры земельных участков, в том числе их площадь: не подлежит установлению.</p> <p>Минимальные отступы от границ земельных участков в целях</p>

1	2	3
	<p>окружающей природной среде; осуществление необходимых природоохранных и природовосстановительных мероприятий</p>	<p>определения мест допустимого размещения зданий, строений сооружений, за пределами которых запрещено строительство зданий строений сооружений: не подлежит установлению.</p> <p>Предельное количество этажей или предельная высота зданий, строений, сооружений: не подлежит установлению.</p> <p>Максимальный процент застройки в границах земельного участка, определяемый как отношение суммарной площади земельного участка, которая может быть застроена, ко всей площади земельного участка: не подлежит установлению.</p>
<p>Деятельность по особой охране и изучению природы (9.0)</p>	<p>Сохранение и изучение растительного и животного мира путем создания особо охраняемых природных территорий, в границах которых хозяйственная деятельность, кроме деятельности, связанной с охраной и изучением природы, не допускается (государственные природные заповедники, национальные и природные парки, памятники природы, дендрологические парки, ботанические сады, оранжереи)</p>	<p>Предельные (минимальные и (или) максимальные) размеры земельных участков, в том числе их площадь: не подлежит установлению.</p> <p>Минимальные отступы от границ земельных участков в целях определения мест допустимого размещения зданий, строений сооружений, за пределами которых запрещено строительство зданий строений сооружений: не подлежит установлению.</p> <p>Предельное количество этажей или предельная высота зданий, строений, сооружений: не подлежит установлению.</p> <p>Максимальный процент застройки в границах земельного участка, определяемый как отношение суммарной площади земельного участка, которая может быть застроена, ко всей площади земельного участка: не подлежит установлению.</p>
<p>Предоставление коммунальных услуг (3.1.1)</p>	<p>Размещение зданий и сооружений, обеспечивающих поставку воды, тепла, электричества, газа, отвод канализационных стоков, очистку и уборку объектов недвижимости (котельных, водозаборов, очистных сооружений, насосных станций, водопроводов, линий электропередач, трансформаторных подстанций, газопроводов, линий связи, телефонных станций, канализаций, стоянок, гаражей и мастерских для обслуживания уборочной и аварийной техники, сооружений, необходимых для сбора и плавки снега)</p>	<p>Предельные (минимальные и (или) максимальные) размеры земельных участков, в том числе их площадь: не подлежит установлению.</p> <p>Минимальные отступы от границ земельных участков в целях определения мест допустимого размещения зданий, строений сооружений, за пределами которых запрещено строительство зданий строений сооружений: 3 м.</p> <p>Предельное количество этажей или предельная высота зданий, строений, сооружений: 2 эт.</p> <p>Максимальный процент застройки в границах земельного участка, определяемый как отношение суммарной площади земельного участка,</p>



1	2	3
		которая может быть застроена, ко всей площади земельного участка: 60%.
Улично-дорожная сеть (12.0.1.)	Размещение объектов улично-дорожной сети: автомобильных дорог, трамвайных путей и пешеходных тротуаров в границах населенных пунктов, пешеходных переходов, бульваров, площадей, проездов, велодорожек и объектов велотранспортной и инженерной инфраструктуры; размещение придорожных стоянок (парковок) транспортных средств в границах городских улиц и дорог, за исключением предусмотренных видами разрешенного использования с кодами 2.7.1, 4.9, 7.2.3, а также некапитальных сооружений, предназначенных для охраны транспортных средств	Предельные (минимальные и (или) максимальные) размеры земельных участков, в том числе их площадь: не подлежит установлению.  Минимальные отступы от границ земельных участков в целях определения мест допустимого размещения зданий, строений сооружений, за пределами которых запрещено строительство зданий строений сооружений: не подлежит установлению.  Предельное количество этажей или предельная высота зданий, строений, сооружений: не подлежит установлению.  Максимальный процент застройки в границах земельного участка, определяемый как отношение суммарной площади земельного участка, которая может быть застроена, ко всей площади земельного участка: не подлежит установлению.

#### Условно разрешенные виды и параметры использования земельных участков и объектов капитального строительства

Виды разрешенного использования земельных участков и объектов капитального строительства		Предельные размеры земельных участков и предельные параметры разрешенного строительства, реконструкции объектов капитального строительства
наименование вида использования	описание вида использования	
1	2	3
Общественное питание (4.6)	Размещение объектов капитального строительства в целях устройства мест общественного питания (рестораны, кафе, столовые, закусочные, бары)	Предельные (минимальные и (или) максимальные) размеры земельных участков, в том числе их площадь: - минимальный размеры земельных участков (площадь) - 200 кв.м; - максимальный размеры земельных участков (площадь) – 2000 кв.м.  Минимальные отступы от границ земельных участков в целях определения мест допустимого размещения зданий, строений сооружений, за пределами которых запрещено строительство зданий строений сооружений: 3 м.  Предельное количество этажей или предельная высота зданий, строений, сооружений: 2 эт.  Максимальный процент застройки в границах земельного участка, определяемый как отношение суммарной площади земельного участка,

1	2	3
<p>Стоянка транспортных средств (4.9.2)</p>	<p>Размещение стоянок (парковок) легковых автомобилей и других мототранспортных средств, в том числе мотоциклов, мотороллеров, мотоколясок, мопедов, скутеров, за исключением встроенных, пристроенных и встроенно-пристроенных стоянок</p>	<p>которая может быть застроена, ко всей площади земельного участка: 80 %.</p> <p>Предельные (минимальные и (или) максимальные) размеры земельных участков, в том числе их площадь:</p> <ul style="list-style-type: none"> <li>- минимальный размеры земельных участков (площадь) - 25 кв.м на 1 машино-место для открытых стоянок;</li> <li>- максимальный размеры земельных участков (площадь) – не подлежит установлению.</li> </ul> <p>Минимальные отступы от границ земельных участков в целях определения мест допустимого размещения зданий, строений сооружений, за пределами которых запрещено строительство зданий строений сооружений: 1 м.</p> <p>Минимальные отступы от границ земельных участков в целях определения мест допустимого размещения зданий, строений сооружений, за пределами которых запрещено строительство зданий строений сооружений в случае размещения на смежном участке пристроенного здания: 0 м.</p> <p>Минимальные отступы от красной линии или территории общего пользования в целях определения мест допустимого размещения зданий, строений сооружений, за пределами которых запрещено строительство зданий строений сооружений, если иное не предусмотрено документацией: 0 м.</p> <p>Предельное количество этажей или предельная высота зданий, строений, сооружений: 2 эт.</p> <p>Максимальный процент застройки в границах земельного участка, определяемый как отношение суммарной площади земельного участка, которая может быть застроена, ко всей площади земельного участка: не подлежит установлению.</p>
<p>Оборудованные площадки для занятий спортом (5.1.4)</p>	<p>Размещение сооружений для занятия спортом и физкультурой на открытом воздухе (теннисные корты, автодромы, мотодромы, трамплины, спортивные стрельбища)</p>	<p>Предельные (минимальные и (или) максимальные) размеры земельных участков, в том числе их площадь:</p> <ul style="list-style-type: none"> <li>- минимальный размеры земельных участков (площадь) - 100 кв.м;</li> <li>- максимальный размеры земельных участков (площадь) – не подлежит установлению.</li> </ul>

1	2	3
		<p>Минимальные отступы от границ земельных участков в целях определения мест допустимого размещения зданий, строений сооружений, за пределами которых запрещено строительство зданий строений сооружений: 3 м.</p> <p>Предельное количество этажей или предельная высота зданий, строений, сооружений: 12 м.</p> <p>Максимальный процент застройки в границах земельного участка, определяемый как отношение суммарной площади земельного участка, которая может быть застроена, ко всей площади земельного участка: 80 %.</p>

#### Вспомогательные виды и параметры разрешенного использования земельных участков и объектов капитального строительства

Виды разрешенного использования земельных участков и объектов капитального строительства		Предельные размеры земельных участков и предельные параметры разрешенного строительства, реконструкции объектов капитального строительства
наименование вида использования	описание вида использования	
1	2	3
Предоставление коммунальных услуг (3.1.1)	Размещение зданий и сооружений, обеспечивающих поставку воды, тепла, электричества, газа, отвод канализационных стоков, очистку и уборку объектов недвижимости (котельных, водозаборов, очистных сооружений, насосных станций, водопроводов, линий электропередач, трансформаторных подстанций, газопроводов, линий связи, телефонных станций, канализаций, стоянок, гаражей и мастерских для обслуживания уборочной и аварийной техники, сооружений, необходимых для сбора и плавки снега)	<p>Предельные (минимальные и (или) максимальные) размеры земельных участков, в том числе их площадь: не подлежит установлению.</p> <p>Минимальные отступы от границ земельных участков в целях определения мест допустимого размещения зданий, строений сооружений, за пределами которых запрещено строительство зданий строений сооружений: 3 м.</p> <p>Предельное количество этажей или предельная высота зданий, строений, сооружений: 2 эт.</p> <p>Максимальный процент застройки в границах земельного участка, определяемый как отношение суммарной площади земельного участка, которая может быть застроена, ко всей площади земельного участка: 60 %.</p>
Улично-дорожная сеть (12.0.1.)	Размещение объектов улично-дорожной сети: автомобильных дорог, трамвайных путей и пешеходных тротуаров в границах населенных пунктов, пешеходных переходов, бульваров, площадей, проездов, велодорожек и объектов велотранспортной и инженерной	<p>Предельные (минимальные и (или) максимальные) размеры земельных участков, в том числе их площадь: не подлежит установлению.</p> <p>Минимальные отступы от границ земельных участков в целях определения мест допустимого размещения зданий, строений</p>

1	2	3
	инфраструктуры; размещение придорожных стоянок (парковок) транспортных средств в границах городских улиц и дорог, за исключением предусмотренных видами разрешенного использования с кодами 2.7.1, 4.9, 7.2.3, а также некапитальных сооружений, предназначенных для охраны транспортных средств	сооружений, за пределами которых запрещено строительство зданий строений сооружений: не подлежит установлению.  Предельное количество этажей или предельная высота зданий, строений, сооружений: не подлежит установлению.  Максимальный процент застройки в границах земельного участка, определяемый как отношение суммарной площади земельного участка, которая может быть застроена, ко всей площади земельного участка: не подлежит установлению.
Благоустройство территории (12.0.2)	Размещение декоративных, технических, планировочных, конструктивных устройств, элементов озеленения, различных видов оборудования и оформления, малых архитектурных форм, некапитальных нестационарных строений и сооружений, информационных щитов и указателей, применяемых как составные части благоустройства территории, общественных туалетов	Предельные (минимальные и (или) максимальные) размеры земельных участков, в том числе их площадь: не подлежит установлению.  Минимальные отступы от границ земельных участков в целях определения мест допустимого размещения зданий, строений сооружений, за пределами которых запрещено строительство зданий строений сооружений: не подлежит установлению.  Предельное количество этажей или предельная высота зданий, строений, сооружений: не подлежит установлению.  Максимальный процент застройки в границах земельного участка, определяемый как отношение суммарной площади земельного участка, которая может быть застроена, ко всей площади земельного участка: не подлежит установлению.

Ограничения использования земельных участков и объектов капитального строительства, устанавливаемые в соответствии с законодательством Российской Федерации

Охранная зона инженерных коммуникаций(86:08-6.2262)

### ИНАЯ РЕКРЕАЦИОННАЯ ЗОНА (Р-2)

Основные виды и параметры разрешенного использования земельных участков и объектов капитального строительства

Виды разрешенного использования земельных участков и объектов капитального строительства		Предельные размеры земельных участков и предельные параметры разрешенного строительства, реконструкции объектов капитального строительства
наименование вида использования	описание вида использования	
1	2	3
Обеспечение	Размещение спортивно-зрелищных зданий и	Предельные (минимальные и (или) максимальные) размеры земельных

1	2	3
спортивно-зрелищных мероприятий (5.1.1)	сооружений, имеющих специальные места для зрителей от 500 мест (стадионов, дворцов спорта, ледовых дворцов, ипподромов)	<p>участков, в том числе их площадь:</p> <ul style="list-style-type: none"> <li>- минимальный размеры земельных участков (площадь) - 100 кв.м;</li> <li>- максимальный размеры земельных участков (площадь) – не подлежит установлению.</li> </ul> <p>Минимальные отступы от границ земельных участков в целях определения мест допустимого размещения зданий, строений сооружений, за пределами которых запрещено строительство зданий строений сооружений: 3 м.</p> <p>Предельное количество этажей или предельная высота зданий, строений, сооружений: 12 м.</p> <p>Максимальный процент застройки в границах земельного участка, определяемый как отношение суммарной площади земельного участка, которая может быть застроена, ко всей площади земельного участка: 80 %.</p>
Обеспечение занятий спортом в помещениях (5.1.2)	Размещение спортивных клубов, спортивных залов, бассейнов, физкультурно-оздоровительных комплексов в зданиях и сооружениях	<p>Предельные (минимальные и (или) максимальные) размеры земельных участков, в том числе их площадь:</p> <ul style="list-style-type: none"> <li>- минимальный размеры земельных участков (площадь) - 100 кв.м;</li> <li>- максимальный размеры земельных участков (площадь) – не подлежит установлению.</li> </ul> <p>Минимальные отступы от границ земельных участков в целях определения мест допустимого размещения зданий, строений сооружений, за пределами которых запрещено строительство зданий строений сооружений: 3 м.</p> <p>Предельное количество этажей или предельная высота зданий, строений, сооружений: 12 м.</p> <p>Максимальный процент застройки в границах земельного участка, определяемый как отношение суммарной площади земельного участка, которая может быть застроена, ко всей площади земельного участка: 80 %.</p>
Площадки для занятий спортом (5.1.3)	Размещение площадок для занятия спортом и физкультурой на открытом воздухе (физкультурные площадки, беговые дорожки, поля для спортивной игры)	<p>Предельные (минимальные и (или) максимальные) размеры земельных участков, в том числе их площадь:</p> <ul style="list-style-type: none"> <li>- минимальный размеры земельных участков (площадь) - 100 кв.м;</li> <li>- максимальный размеры земельных участков (площадь) – не подлежит установлению.</li> </ul>

1	2	3
		<p>установлению.</p> <p>Минимальные отступы от границ земельных участков в целях определения мест допустимого размещения зданий, строений сооружений, за пределами которых запрещено строительство зданий строений сооружений: 3 м.</p> <p>Предельное количество этажей или предельная высота зданий, строений, сооружений: 12 м.</p> <p>Максимальный процент застройки в границах земельного участка, определяемый как отношение суммарной площади земельного участка, которая может быть застроена, ко всей площади земельного участка: 80 %.</p>
Оборудованные площадки для занятий спортом (5.1.4)	Размещение сооружений для занятия спортом и физкультурой на открытом воздухе (теннисные корты, автодромы, мотодромы, трамплины, спортивные стрельбища)	<p>Предельные (минимальные и (или) максимальные) размеры земельных участков, в том числе их площадь:</p> <ul style="list-style-type: none"> <li>- минимальный размеры земельных участков (площадь) - 100 кв.м;</li> <li>- максимальный размеры земельных участков (площадь) – не подлежит установлению.</li> </ul> <p>Минимальные отступы от границ земельных участков в целях определения мест допустимого размещения зданий, строений сооружений, за пределами которых запрещено строительство зданий строений сооружений: 3 м.</p> <p>Предельное количество этажей или предельная высота зданий, строений, сооружений: 12 м.</p> <p>Максимальный процент застройки в границах земельного участка, определяемый как отношение суммарной площади земельного участка, которая может быть застроена, ко всей площади земельного участка: 80 %.</p>
Водный спорт (5.1.5)	Размещение спортивных сооружений для занятия водными видами спорта (причалы и сооружения, необходимые для организации водных видов спорта и хранения соответствующего инвентаря)	<p>Предельные (минимальные и (или) максимальные) размеры земельных участков, в том числе их площадь:</p> <ul style="list-style-type: none"> <li>- минимальный размеры земельных участков (площадь) - 100 кв.м;</li> <li>- максимальный размеры земельных участков (площадь) – не подлежит установлению.</li> </ul> <p>Минимальные отступы от границ земельных участков в целях</p>

1	2	3
		<p>определения мест допустимого размещения зданий, строений сооружений, за пределами которых запрещено строительство зданий строений сооружений: 3 м.</p> <p>Предельное количество этажей или предельная высота зданий, строений, сооружений: 12 м.</p> <p>Максимальный процент застройки в границах земельного участка, определяемый как отношение суммарной площади земельного участка, которая может быть застроена, ко всей площади земельного участка: 80 %.</p>
<p>Спортивные базы (5.1.7)</p>	<p>Размещение спортивных баз и лагерей, в которых осуществляется спортивная подготовка длительно проживающих в них лиц</p>	<p>Предельные (минимальные и (или) максимальные) размеры земельных участков, в том числе их площадь:</p> <ul style="list-style-type: none"> <li>- минимальный размеры земельных участков (площадь) - 100 кв.м;</li> <li>- максимальный размеры земельных участков (площадь) – не подлежит установлению.</li> </ul> <p>Минимальные отступы от границ земельных участков в целях определения мест допустимого размещения зданий, строений сооружений, за пределами которых запрещено строительство зданий строений сооружений: 3 м.</p> <p>Предельное количество этажей или предельная высота зданий, строений, сооружений: 12 м.</p> <p>Максимальный процент застройки в границах земельного участка, определяемый как отношение суммарной площади земельного участка, которая может быть застроена, ко всей площади земельного участка: 80 %.</p>
<p>Поля для гольфа или конных прогулок (5.5)</p>	<p>Обустройство мест для игры в гольф или осуществления конных прогулок, в том числе осуществление необходимых земляных работ и размещения вспомогательных сооружений; размещение конноспортивных манежей, не предусматривающих устройство трибун</p>	<p>Предельные (минимальные и (или) максимальные) размеры земельных участков, в том числе их площадь: не подлежит установлению.</p> <p>Минимальные отступы от границ земельных участков в целях определения мест допустимого размещения зданий, строений сооружений, за пределами которых запрещено строительство зданий строений сооружений: не подлежит установлению</p> <p>Предельное количество этажей или предельная высота зданий, строений, сооружений: не подлежит установлению.</p>

1	2	3
		<p>Максимальный процент застройки в границах земельного участка, определяемый как отношение суммарной площади земельного участка, которая может быть застроена, ко всей площади земельного участка: не подлежит установлению.</p>
<p>Природно-познавательный туризм (5.2)</p>	<p>Размещение баз и палаточных лагерей для проведения походов и экскурсий по ознакомлению с природой, пеших и конных прогулок, устройство троп и дорожек, размещение щитов с познавательными сведениями об окружающей природной среде; осуществление необходимых природоохранных и природовосстановительных мероприятий</p>	<p>Предельные (минимальные и (или) максимальные) размеры земельных участков, в том числе их площадь: не подлежит установлению.</p> <p>Минимальные отступы от границ земельных участков в целях определения мест допустимого размещения зданий, строений сооружений, за пределами которых запрещено строительство зданий строений сооружений: не подлежит установлению</p> <p>Предельное количество этажей или предельная высота зданий, строений, сооружений: не подлежит установлению.</p> <p>Максимальный процент застройки в границах земельного участка, определяемый как отношение суммарной площади земельного участка, которая может быть застроена, ко всей площади земельного участка: не подлежит установлению.</p>
<p>Предоставление коммунальных услуг (3.1.1)</p>	<p>Размещение зданий и сооружений, обеспечивающих поставку воды, тепла, электричества, газа, отвод канализационных стоков, очистку и уборку объектов недвижимости (котельных, водозаборов, очистных сооружений, насосных станций, водопроводов, линий электропередач, трансформаторных подстанций, газопроводов, линий связи, телефонных станций, канализаций, стоянок, гаражей и мастерских для обслуживания уборочной и аварийной техники, сооружений, необходимых для сбора и плавки снега)</p>	<p>Предельные (минимальные и (или) максимальные) размеры земельных участков, в том числе их площадь: не подлежит установлению.</p> <p>Минимальные отступы от границ земельных участков в целях определения мест допустимого размещения зданий, строений сооружений, за пределами которых запрещено строительство зданий строений сооружений: 3 м.</p> <p>Предельное количество этажей или предельная высота зданий, строений, сооружений: 2 эт.</p> <p>Максимальный процент застройки в границах земельного участка, определяемый как отношение суммарной площади земельного участка, которая может быть застроена, ко всей площади земельного участка: 60 %.</p>
<p>Улично-дорожная сеть (12.0.1.)</p>	<p>Размещение объектов улично-дорожной сети: автомобильных дорог, трамвайных путей и пешеходных тротуаров в границах населенных пунктов, пешеходных переходов, бульваров, площадей, проездов, велодорожек</p>	<p>Предельные (минимальные и (или) максимальные) размеры земельных участков, в том числе их площадь: не подлежит установлению.</p> <p>Минимальные отступы от границ земельных участков в целях</p>



1	2	3
	и объектов велотранспортной и инженерной инфраструктуры; размещение придорожных стоянок (парковок) транспортных средств в границах городских улиц и дорог, за исключением предусмотренных видами разрешенного использования с кодами 2.7.1, 4.9, 7.2.3, а также некапитальных сооружений, предназначенных для охраны транспортных средств	определения мест допустимого размещения зданий, строений сооружений, за пределами которых запрещено строительство зданий строений сооружений: не подлежит установлению.  Предельное количество этажей или предельная высота зданий, строений, сооружений: не подлежит установлению.  Максимальный процент застройки в границах земельного участка, определяемый как отношение суммарной площади земельного участка, которая может быть застроена, ко всей площади земельного участка: не подлежит установлению.
Благоустройство территории (12.0.2)	Размещение декоративных, технических, планировочных, конструктивных устройств, элементов озеленения, различных видов оборудования и оформления, малых архитектурных форм, некапитальных нестационарных строений и сооружений, информационных щитов и указателей, применяемых как составные части благоустройства территории, общественных туалетов	Предельные (минимальные и (или) максимальные) размеры земельных участков, в том числе их площадь: не подлежит установлению.  Минимальные отступы от границ земельных участков в целях определения мест допустимого размещения зданий, строений сооружений, за пределами которых запрещено строительство зданий строений сооружений: не подлежит установлению.  Предельное количество этажей или предельная высота зданий, строений, сооружений: не подлежит установлению.  Максимальный процент застройки в границах земельного участка, определяемый как отношение суммарной площади земельного участка, которая может быть застроена, ко всей площади земельного участка: не подлежит установлению.

Условно разрешенные виды и параметры использования земельных участков и объектов капитального строительства

Виды разрешенного использования земельных участков и объектов капитального строительства		Предельные размеры земельных участков и предельные параметры разрешенного строительства, реконструкции объектов капитального строительства
наименование вида использования	описание вида использования	
1	2	3
Магазины (4.4)	Размещение объектов капитального строительства, предназначенных для продажи товаров, торговая площадь которых составляет до 5000 кв. м	Предельные (минимальные и (или) максимальные) размеры земельных участков, в том числе их площадь: - минимальный размеры земельных участков (площадь) - 200 кв.м; - максимальный размеры земельных участков (площадь) – 2000 кв.м.  Минимальные отступы от границ земельных участков в целях

1	2	3
		<p>определения мест допустимого размещения зданий, строений сооружений, за пределами которых запрещено строительство зданий строений сооружений: 3 м.</p> <p>Предельное количество этажей или предельная высота зданий, строений, сооружений: 2 эт.</p> <p>Максимальный процент застройки в границах земельного участка, определяемый как отношение суммарной площади земельного участка, которая может быть застроена, ко всей площади земельного участка: 80 %.</p>
Общественное питание (4.6)	Размещение объектов капитального строительства в целях устройства мест общественного питания (рестораны, кафе, столовые, закусочные, бары)	<p>Предельные (минимальные и (или) максимальные) размеры земельных участков, в том числе их площадь:</p> <ul style="list-style-type: none"> <li>- минимальный размеры земельных участков (площадь) - 200 кв.м;</li> <li>- максимальный размеры земельных участков (площадь) – 2000 кв.м.</li> </ul> <p>Минимальные отступы от границ земельных участков в целях определения мест допустимого размещения зданий, строений сооружений, за пределами которых запрещено строительство зданий строений сооружений: 3 м.</p> <p>Предельное количество этажей или предельная высота зданий, строений, сооружений: 2 эт.</p> <p>Максимальный процент застройки в границах земельного участка, определяемый как отношение суммарной площади земельного участка, которая может быть застроена, ко всей площади земельного участка: 80 %.</p>
Стоянка транспортных средств (4.9.2)	Размещение стоянок (парковок) легковых автомобилей и других мототранспортных средств, в том числе мотоциклов, мотороллеров, мотоколясок, мопедов, скутеров, за исключением встроенных, пристроенных и встроенно-пристроенных стоянок	<p>Предельные (минимальные и (или) максимальные) размеры земельных участков, в том числе их площадь:</p> <ul style="list-style-type: none"> <li>- минимальный размеры земельных участков (площадь) - 25 кв.м на 1 машино-место для открытых стоянок;</li> <li>- максимальный размеры земельных участков (площадь) – не подлежит установлению.</li> </ul> <p>Минимальные отступы от границ земельных участков в целях определения мест допустимого размещения зданий, строений сооружений, за пределами которых запрещено строительство зданий строений сооружений: 1 м.</p>

1	2	3
		<p>Минимальные отступы от границ земельных участков в целях определения мест допустимого размещения зданий, строений сооружений, за пределами которых запрещено строительство зданий строений сооружений в случае размещения на смежном участке пристроенного здания: 0 м.</p> <p>Минимальные отступы от красной линии или территории общего пользования в целях определения мест допустимого размещения зданий, строений сооружений, за пределами которых запрещено строительство зданий строений сооружений, если иное не предусмотрено документацией: 0 м.</p> <p>Предельное количество этажей или предельная высота зданий, строений, сооружений: 2 эт.</p> <p>Максимальный процент застройки в границах земельного участка, определяемый как отношение суммарной площади земельного участка, которая может быть застроена, ко всей площади земельного участка: не подлежит установлению.</p>

Вспомогательные виды и параметры разрешенного использования земельных участков и объектов капитального строительства

Виды разрешенного использования земельных участков и объектов капитального строительства		Предельные размеры земельных участков и предельные параметры разрешенного строительства, реконструкции объектов капитального строительства
наименование вида использования	описание вида использования	
1	2	3
Предоставление коммунальных услуг (3.1.1)	Размещение зданий и сооружений, обеспечивающих поставку воды, тепла, электричества, газа, отвод канализационных стоков, очистку и уборку объектов недвижимости (котельных, водозаборов, очистных сооружений, насосных станций, водопроводов, линий электропередач, трансформаторных подстанций, газопроводов, линий связи, телефонных станций, канализаций, стоянок, гаражей и мастерских для обслуживания уборочной и аварийной техники, сооружений, необходимых для сбора и плавки снега)	<p>Предельные (минимальные и (или) максимальные) размеры земельных участков, в том числе их площадь: не подлежит установлению.</p> <p>Минимальные отступы от границ земельных участков в целях определения мест допустимого размещения зданий, строений сооружений, за пределами которых запрещено строительство зданий строений сооружений: 3 м.</p> <p>Предельное количество этажей или предельная высота зданий, строений, сооружений: 2 эт.</p> <p>Максимальный процент застройки в границах земельного участка,</p>

1	2	3
		<p>определяемый как отношение суммарной площади земельного участка, которая может быть застроена, ко всей площади земельного участка: 60 %.</p>
<p>Служебные гаражи (4.9)</p>	<p>Размещение постоянных или временных гаражей, стоянок для хранения служебного автотранспорта, используемого в целях осуществления видов деятельности, предусмотренных видами разрешенного использования с кодами 3.0, 4.0, а также для стоянки и хранения транспортных средств общего пользования, в том числе в депо</p>	<p>Предельные (минимальные и (или) максимальные) размеры земельных участков, в том числе их площадь: не подлежит установлению.</p> <p>Минимальные отступы от границ земельных участков в целях определения мест допустимого размещения зданий, строений сооружений, за пределами которых запрещено строительство зданий строений сооружений: 3 м.</p> <p>Предельное количество этажей или предельная высота зданий, строений, сооружений: не подлежит установлению.</p> <p>Максимальный процент застройки в границах земельного участка, определяемый как отношение суммарной площади земельного участка, которая может быть застроена, ко всей площади земельного участка: 75 %.</p>
<p>Улично-дорожная сеть (12.0.1.)</p>	<p>Размещение объектов улично-дорожной сети: автомобильных дорог, трамвайных путей и пешеходных тротуаров в границах населенных пунктов, пешеходных переходов, бульваров, площадей, проездов, велодорожек и объектов велотранспортной и инженерной инфраструктуры; размещение придорожных стоянок (парковок) транспортных средств в границах городских улиц и дорог, за исключением предусмотренных видами разрешенного использования с кодами 2.7.1, 4.9, 7.2.3, а также некапитальных сооружений, предназначенных для охраны транспортных средств</p>	<p>Предельные (минимальные и (или) максимальные) размеры земельных участков, в том числе их площадь: не подлежит установлению.</p> <p>Минимальные отступы от границ земельных участков в целях определения мест допустимого размещения зданий, строений сооружений, за пределами которых запрещено строительство зданий строений сооружений: не подлежит установлению.</p> <p>Предельное количество этажей или предельная высота зданий, строений, сооружений: не подлежит установлению.</p> <p>Максимальный процент застройки в границах земельного участка, определяемый как отношение суммарной площади земельного участка, которая может быть застроена, ко всей площади земельного участка: не подлежит установлению.</p>
<p>Благоустройство территории (12.0.2)</p>	<p>Размещение декоративных, технических, планировочных, конструктивных устройств, элементов озеленения, различных видов оборудования и оформления, малых архитектурных форм, некапитальных нестационарных строений и сооружений, информационных щитов и указателей, применяемых как</p>	<p>Предельные (минимальные и (или) максимальные) размеры земельных участков, в том числе их площадь: не подлежит установлению.</p> <p>Минимальные отступы от границ земельных участков в целях определения мест допустимого размещения зданий, строений сооружений, за пределами которых запрещено строительство зданий</p>

1	2	3
	составные части благоустройства территории, общественных туалетов	<p>строений сооружений: не подлежит установлению.</p> <p>Предельное количество этажей или предельная высота зданий, строений, сооружений: не подлежит установлению.</p> <p>Максимальный процент застройки в границах земельного участка, определяемый как отношение суммарной площади земельного участка, которая может быть застроена, ко всей площади земельного участка: не подлежит установлению.</p>

Ограничения использования земельных участков и объектов капитального строительства, устанавливаемые в соответствии с законодательством Российской Федерации

Охранная зона инженерных коммуникаций(86:08-6.211)

### ЗОНА КЛАДБИЩ И КРЕМАТОРИЕВ (СН-1)

Основные виды и параметры разрешенного использования земельных участков и объектов капитального строительства

Виды разрешенного использования земельных участков и объектов капитального строительства		Предельные размеры земельных участков и предельные параметры разрешенного строительства, реконструкции объектов капитального строительства
наименование вида использования	описание вида использования	
1	2	3
Ритуальная деятельность (12.1)	Размещение кладбищ, крематориев и мест захоронения; размещение соответствующих культовых сооружений; осуществление деятельности по производству продукции ритуально-обрядового назначения	<p>Предельные (минимальные и (или) максимальные) размеры земельных участков, в том числе их площадь:</p> <ul style="list-style-type: none"> <li>- минимальный размеры земельных участков (площадь) – не подлежит установлению.</li> <li>- максимальный размеры земельных участков (площадь) - 400000 кв.м.</li> </ul> <p>Минимальные отступы от границ земельных участков в целях определения мест допустимого размещения зданий, строений сооружений, за пределами которых запрещено строительство зданий строений сооружений: не подлежит установлению.</p> <p>Предельное количество этажей или предельная высота зданий, строений, сооружений: не подлежит установлению.</p> <p>Максимальный процент застройки в границах земельного участка, определяемый как отношение суммарной площади земельного</p>

1	2	3
<p>Осуществление религиозных обрядов (3.7.1)</p>	<p>Размещение зданий и сооружений, предназначенных для совершения религиозных обрядов и церемоний (в том числе церкви, соборы, храмы, часовни, мечети, молельные дома, синагоги)</p>	<p>участка, которая может быть застроена, ко всей площади земельного участка: не подлежит установлению.</p> <p>Предельные (минимальные и (или) максимальные) размеры земельных участков, в том числе их площадь: не подлежит установлению.</p> <p>Минимальные отступы от границ земельных участков в целях определения мест допустимого размещения зданий, строений сооружений, за пределами которых запрещено строительство зданий строений сооружений: 3 м.</p> <p>Предельное количество этажей или предельная высота зданий, строений, сооружений: не подлежит установлению.</p> <p>Максимальный процент застройки в границах земельного участка, определяемый как отношение суммарной площади земельного участка, которая может быть застроена, ко всей площади земельного участка: 80 %.</p>
<p>Предоставление коммунальных услуг (3.1.1)</p>	<p>Размещение зданий и сооружений, обеспечивающих поставку воды, тепла, электричества, газа, отвод канализационных стоков, очистку и уборку объектов недвижимости (котельных, водозаборов, очистных сооружений, насосных станций, водопроводов, линий электропередач, трансформаторных подстанций, газопроводов, линий связи, телефонных станций, канализаций, стоянок, гаражей и мастерских для обслуживания уборочной и аварийной техники, сооружений, необходимых для сбора и плавки снега)</p>	<p>Предельные (минимальные и (или) максимальные) размеры земельных участков, в том числе их площадь: не подлежит установлению.</p> <p>Минимальные отступы от границ земельных участков в целях определения мест допустимого размещения зданий, строений сооружений, за пределами которых запрещено строительство зданий строений сооружений: 3 м.</p> <p>Предельное количество этажей или предельная высота зданий, строений, сооружений: 2 эт.</p> <p>Максимальный процент застройки в границах земельного участка, определяемый как отношение суммарной площади земельного участка, которая может быть застроена, ко всей площади земельного участка: 60 %.</p>
<p>Улично-дорожная сеть (12.0.1.)</p>	<p>Размещение объектов улично-дорожной сети: автомобильных дорог, трамвайных путей и пешеходных тротуаров в границах населенных пунктов, пешеходных переходов, бульваров, площадей, проездов, велодорожек и объектов велотранспортной и инженерной</p>	<p>Предельные (минимальные и (или) максимальные) размеры земельных участков, в том числе их площадь: не подлежит установлению.</p> <p>Минимальные отступы от границ земельных участков в целях</p>

1	2	3
	<p>инфраструктуры;  размещение придорожных стоянок (парковок) транспортных средств в границах городских улиц и дорог, за исключением предусмотренных видами разрешенного использования с кодами 2.7.1, 4.9, 7.2.3, а также некапитальных сооружений, предназначенных для охраны транспортных средств</p>	<p>определения мест допустимого размещения зданий, строений сооружений, за пределами которых запрещено строительство зданий строений сооружений: не подлежит установлению.</p> <p>Предельное количество этажей или предельная высота зданий, строений, сооружений: не подлежит установлению.</p> <p>Максимальный процент застройки в границах земельного участка, определяемый как отношение суммарной площади земельного участка, которая может быть застроена, ко всей площади земельного участка: не подлежит установлению.</p>
<p>Благоустройство территории (12.0.2)</p>	<p>Размещение декоративных, технических, планировочных, конструктивных устройств, элементов озеленения, различных видов оборудования и оформления, малых архитектурных форм, некапитальных нестационарных строений и сооружений, информационных щитов и указателей, применяемых как составные части благоустройства территории, общественных туалетов</p>	<p>Предельные (минимальные и (или) максимальные) размеры земельных участков, в том числе их площадь: не подлежит установлению.</p> <p>Минимальные отступы от границ земельных участков в целях определения мест допустимого размещения зданий, строений сооружений, за пределами которых запрещено строительство зданий строений сооружений: не подлежит установлению.</p> <p>Предельное количество этажей или предельная высота зданий, строений, сооружений: не подлежит установлению.</p> <p>Максимальный процент застройки в границах земельного участка, определяемый как отношение суммарной площади земельного участка, которая может быть застроена, ко всей площади земельного участка: не подлежит установлению.</p>

Условно разрешенные виды и параметры использования земельных участков и объектов капитального строительства

Виды разрешенного использования земельных участков и объектов капитального строительства		Предельные размеры земельных участков и предельные параметры разрешенного строительства, реконструкции объектов капитального строительства
наименование вида использования	описание вида использования	
1	2	3
<p>Магазины (4.4)</p>	<p>Размещение объектов капитального строительства, предназначенных для продажи товаров, торговая площадь которых составляет до 5000 кв. м</p>	<p>Предельные (минимальные и (или) максимальные) размеры земельных участков, в том числе их площадь:  - минимальный размеры земельных участков (площадь) - 200 кв.м;  - максимальный размеры земельных участков (площадь) – 2000 кв.м.</p>

1	2	3
		<p>Минимальные отступы от границ земельных участков в целях определения мест допустимого размещения зданий, строений сооружений, за пределами которых запрещено строительство зданий строений сооружений: 3 м.</p> <p>Предельное количество этажей или предельная высота зданий, строений, сооружений: 2 эт.</p> <p>Максимальный процент застройки в границах земельного участка, определяемый как отношение суммарной площади земельного участка, которая может быть застроена, ко всей площади земельного участка: 80 %.</p>
<p>Стоянка транспортных средств (4.9.2)</p>	<p>Размещение стоянок (парковок) легковых автомобилей и других мототранспортных средств, в том числе мотоциклов, мотороллеров, мотоколясок, мопедов, скутеров, за исключением встроенных, пристроенных и встроенно-пристроенных стоянок</p>	<p>Предельные (минимальные и (или) максимальные) размеры земельных участков, в том числе их площадь:</p> <ul style="list-style-type: none"> <li>- минимальный размеры земельных участков (площадь) - 25 кв.м на 1 машино-место для открытых стоянок;</li> <li>- максимальный размеры земельных участков (площадь) – не подлежит установлению.</li> </ul> <p>Минимальные отступы от границ земельных участков в целях определения мест допустимого размещения зданий, строений сооружений, за пределами которых запрещено строительство зданий строений сооружений: 1 м.</p> <p>Минимальные отступы от границ земельных участков в целях определения мест допустимого размещения зданий, строений сооружений, за пределами которых запрещено строительство зданий строений сооружений в случае размещения на смежном участке пристроенного здания: 0 м.</p> <p>Минимальные отступы от красной линии или территории общего пользования в целях определения мест допустимого размещения зданий, строений сооружений, за пределами которых запрещено строительство зданий строений сооружений, если иное не предусмотрено документацией: 0 м.</p> <p>Предельное количество этажей или предельная высота зданий, строений, сооружений: 2 эт.</p>



1	2	3
		Максимальный процент застройки в границах земельного участка, определяемый как отношение суммарной площади земельного участка, которая может быть застроена, ко всей площади земельного участка: не подлежит установлению.

#### Вспомогательные виды и параметры разрешенного использования земельных участков и объектов капитального строительства

Виды разрешенного использования земельных участков и объектов капитального строительства		Предельные размеры земельных участков и предельные параметры разрешенного строительства, реконструкции объектов капитального строительства
наименование вида использования	описание вида использования	
1	2	3
Предоставление коммунальных услуг (3.1.1)	Размещение зданий и сооружений, обеспечивающих поставку воды, тепла, электричества, газа, отвод канализационных стоков, очистку и уборку объектов недвижимости (котельных, водозаборов, очистных сооружений, насосных станций, водопроводов, линий электропередач, трансформаторных подстанций, газопроводов, линий связи, телефонных станций, канализаций, стоянок, гаражей и мастерских для обслуживания уборочной и аварийной техники, сооружений, необходимых для сбора и плавки снега)	<p>Предельные (минимальные и (или) максимальные) размеры земельных участков, в том числе их площадь: не подлежит установлению.</p> <p>Минимальные отступы от границ земельных участков в целях определения мест допустимого размещения зданий, строений сооружений, за пределами которых запрещено строительство зданий строений сооружений: 3 м.</p> <p>Предельное количество этажей или предельная высота зданий, строений, сооружений: 2 эт.</p> <p>Максимальный процент застройки в границах земельного участка, определяемый как отношение суммарной площади земельного участка, которая может быть застроена, ко всей площади земельного участка: 60 %.</p>
Улично-дорожная сеть (12.0.1.)	Размещение объектов улично-дорожной сети: автомобильных дорог, трамвайных путей и пешеходных тротуаров в границах населенных пунктов, пешеходных переходов, бульваров, площадей, проездов, велодорожек и объектов велотранспортной и инженерной инфраструктуры; размещение придорожных стоянок (парковок) транспортных средств в границах городских улиц и дорог, за исключением предусмотренных видами разрешенного использования с кодами 2.7.1, 4.9, 7.2.3, а также некапитальных сооружений, предназначенных для охраны транспортных средств	<p>Предельные (минимальные и (или) максимальные) размеры земельных участков, в том числе их площадь: не подлежит установлению.</p> <p>Минимальные отступы от границ земельных участков в целях определения мест допустимого размещения зданий, строений сооружений, за пределами которых запрещено строительство зданий строений сооружений: не подлежит установлению.</p> <p>Предельное количество этажей или предельная высота зданий, строений, сооружений: не подлежит установлению.</p>

1	2	3
		Максимальный процент застройки в границах земельного участка, определяемый как отношение суммарной площади земельного участка, которая может быть застроена, ко всей площади земельного участка: не подлежит установлению.
Благоустройство территории (12.0.2)	Размещение декоративных, технических, планировочных, конструктивных устройств, элементов озеленения, различных видов оборудования и оформления, малых архитектурных форм, некапитальных нестационарных строений и сооружений, информационных щитов и указателей, применяемых как составные части благоустройства территории, общественных туалетов	<p>Предельные (минимальные и (или) максимальные) размеры земельных участков, в том числе их площадь: не подлежит установлению.</p> <p>Минимальные отступы от границ земельных участков в целях определения мест допустимого размещения зданий, строений сооружений, за пределами которых запрещено строительство зданий строений сооружений: не подлежит установлению.</p> <p>Предельное количество этажей или предельная высота зданий, строений, сооружений: не подлежит установлению.</p> <p>Максимальный процент застройки в границах земельного участка, определяемый как отношение суммарной площади земельного участка, которая может быть застроена, ко всей площади земельного участка: не подлежит установлению.</p>

Ограничения использования земельных участков и объектов капитального строительства, устанавливаемые в соответствии с законодательством Российской Федерации  
нет.

## ЗОНА ОБЪЕКТОВ ОБРАБОТКИ, УТИЛИЗАЦИИ, ОБЕЗВРЕЖИВАНИЯ, РАЗМЕЩЕНИЯ ТВЕРДЫХ КОММУНАЛЬНЫХ ОТХОДОВ (СН-2)

Основные виды и параметры разрешенного использования земельных участков и объектов капитального строительства

Виды разрешенного использования земельных участков и объектов капитального строительства		Предельные размеры земельных участков и предельные параметры разрешенного строительства, реконструкции объектов капитального строительства
наименование вида использования	описание вида использования	
1	2	3
Специальная деятельность (12.2)	Размещение, хранение, захоронение, утилизация, накопление, обработка, обезвреживание отходов производства и потребления, медицинских отходов, биологических отходов, радиоактивных отходов, веществ, разрушающих озоновый слой, а также	<p>Предельные (минимальные и (или) максимальные) размеры земельных участков, в том числе их площадь: не подлежит установлению.</p> <p>Минимальные отступы от границ земельных участков в целях определения мест допустимого размещения зданий, строений</p>

1	2	3
	<p>размещение объектов размещения отходов, захоронения, хранения, обезвреживания таких отходов (скотомогильников, мусоросжигательных и мусороперерабатывающих заводов, полигонов по захоронению и сортировке бытового мусора и отходов, мест сбора вещей для их вторичной переработки)</p>	<p>сооружений, за пределами которых запрещено строительство зданий строений сооружений: не подлежит установлению.</p> <p>Предельное количество этажей или предельная высота зданий, строений, сооружений: не подлежит установлению.</p> <p>Максимальный процент застройки в границах земельного участка, определяемый как отношение суммарной площади земельного участка, которая может быть застроена, ко всей площади земельного участка: не подлежит установлению.</p>
<p>Предоставление коммунальных услуг (3.1.1)</p>	<p>Размещение зданий и сооружений, обеспечивающих поставку воды, тепла, электричества, газа, отвод канализационных стоков, очистку и уборку объектов недвижимости (котельных, водозаборов, очистных сооружений, насосных станций, водопроводов, линий электропередач, трансформаторных подстанций, газопроводов, линий связи, телефонных станций, канализаций, стоянок, гаражей и мастерских для обслуживания уборочной и аварийной техники, сооружений, необходимых для сбора и плавки снега)</p>	<p>Предельные (минимальные и (или) максимальные) размеры земельных участков, в том числе их площадь: не подлежит установлению.</p> <p>Минимальные отступы от границ земельных участков в целях определения мест допустимого размещения зданий, строений сооружений, за пределами которых запрещено строительство зданий строений сооружений: 3 м.</p> <p>Предельное количество этажей или предельная высота зданий, строений, сооружений: 2 эт.</p> <p>Максимальный процент застройки в границах земельного участка, определяемый как отношение суммарной площади земельного участка, которая может быть застроена, ко всей площади земельного участка: 60 %.</p>

Условно разрешенные виды и параметры использования земельных участков и объектов капитального строительства:

нет.

Вспомогательные виды и параметры разрешенного использования земельных участков и объектов капитального строительства:

нет.

Ограничения использования земельных участков и объектов капитального строительства, устанавливаемые в соответствии с законодательством Российской Федерации

нет.

## ЗОНА ОЗЕЛЕНЕНИЯ СПЕЦИАЛЬНОГО НАЗНАЧЕНИЯ (СН-3)

Основные виды и параметры разрешенного использования земельных участков и объектов капитального строительства

Виды разрешенного использования земельных участков и объектов капитального строительства		Предельные размеры земельных участков и предельные параметры разрешенного строительства, реконструкции объектов капитального строительства
наименование вида использования	описание вида использования	
Запас (12.3)	Отсутствие хозяйственной деятельности	<p>Предельные (минимальные и (или) максимальные) размеры земельных участков, в том числе их площадь: не подлежит установлению.</p> <p>Минимальные отступы от границ земельных участков в целях определения мест допустимого размещения зданий, строений сооружений, за пределами которых запрещено строительство зданий строений сооружений: не подлежит установлению.</p> <p>Предельное количество этажей или предельная высота зданий, строений, сооружений: не подлежит установлению.</p> <p>Максимальный процент застройки в границах земельного участка, определяемый как отношение суммарной площади земельного участка, которая может быть застроена, ко всей площади земельного участка: не подлежит установлению.</p>
Предоставление коммунальных услуг (3.1.1)	Размещение зданий и сооружений, обеспечивающих поставку воды, тепла, электричества, газа, отвод канализационных стоков, очистку и уборку объектов недвижимости (котельных, водозаборов, очистных сооружений, насосных станций, водопроводов, линий электропередач, трансформаторных подстанций, газопроводов, линий связи, телефонных станций, канализаций, стоянок, гаражей и мастерских для обслуживания уборочной и аварийной техники, сооружений, необходимых для сбора и плавки снега)	<p>Предельные (минимальные и (или) максимальные) размеры земельных участков, в том числе их площадь: не подлежит установлению.</p> <p>Минимальные отступы от границ земельных участков в целях определения мест допустимого размещения зданий, строений сооружений, за пределами которых запрещено строительство зданий строений сооружений: 3 м.</p> <p>Предельное количество этажей или предельная высота зданий, строений, сооружений: 2 эт.</p> <p>Максимальный процент застройки в границах земельного участка, определяемый как отношение суммарной площади земельного участка, которая может быть застроена, ко всей площади земельного участка: 60 %.</p>

Условно разрешенные виды и параметры использования земельных участков и объектов капитального строительства:

нет.

Вспомогательные виды и параметры разрешенного использования земельных участков и объектов капитального строительства:  
нет.

Ограничения использования земельных участков и объектов капитального строительства, устанавливаемые в соответствии с законодательством Российской Федерации

Охранная зона инженерных коммуникаций(86:08-6.690),  
Охранная зона инженерных коммуникаций(86:08-6.763),  
Охранная зона инженерных коммуникаций(86:08-6.2223),  
Охранная зона инженерных коммуникаций(86:08-6.2262)

### ТРЕБОВАНИЯ К АРХИТЕКТУРНО-ГРАДОСТРОИТЕЛЬНОМУ ОБЛИКУ ОБЪЕКТОВ КАПИТАЛЬНОГО СТРОИТЕЛЬСТВА

1. Требования к объемно-пространственным характеристикам объектов капитального строительства не подлежат установлению.
2. Требования к архитектурно-стилистическим характеристикам объектов капитального строительства не подлежат установлению.
3. Требования к цветовым решениям объектов капитального строительства не подлежат установлению.
4. Требования к отделочным и (или) строительным материалам объектов капитального строительства не подлежат установлению.
5. Требования к размещению технического и инженерного оборудования на фасадах и кровлях объектов капитального строительства не подлежат установлению.
6. Требования к подсветке фасадов объектов капитального строительства не подлежат установлению.

